



UNIVERSIDAD DE GRANADA

Departamento de
expresión gráfica
arquitectónica y en la ingeniería
Universidad de Granada

Dirección

Sr. Vicerrector
Vdo. Ordenación Académica
Universidad de Granada
C/ Cuesta del Hospicio, s/n
Granada




Adjunto se remite certificado de acuerdo del Consejo del Departamento de Expresión Gráfica Arquitectónica y en la Ingeniería y memoria de propuesta de conversión en Departamento del Área de Urbanística y Ordenación del Territorio.

Atentamente,

En Granada, a 10 de marzo de 2010.

El Director del Dpto.,



Fdo.: Miguel Ángel León Casas



UNIVERSIDAD DE GRANADA



Departamento de
expresión gráfica
arquitectónica y en la ingeniería
Universidad de Granada

Secretaría

**José Antonio Benavides López, Secretario del Departamento de Expresión Gráfica
Arquitectónica y en la Ingeniería de la Universidad de Granada,**

Certifica: Que el Consejo del Departamento, en su reunión de fecha veintiséis de febrero de dos mil diez, en el punto nueve del orden del día, acordó, por unanimidad de los miembros presentes, dar visto bueno a la solicitud presentada por el Área de Urbanística y Ordenación del Territorio para su transformación en Departamento.

Y para que conste, y surta los efectos oportunos, expido el presente, en Granada, a nueve de marzo de dos mil diez.

propuesta de conversión en departamento

área de urbanística y ordenación del territorio. universidad de granada

memoria justificativa

- 1. LA ENSEÑANZA DEL URBANISMO EN LA UNIVERSIDAD DE GRANADA**
- 2. DOCENCIA Y PRESENCIA EN TRES CENTROS**
- 3. DIFUSIÓN**
- 4. CONSOLIDACIÓN, CRECIMIENTO Y RENOVACIÓN**
- 5. EL FUTURO INMEDIATO**
- 6. EL AREA DEBE CONVERTIRSE EN DEPARTAMENTO**
- 7. EL DEPARTAMENTO DE URBANISMO COMO CENTRO DE ESTUDIOS DE GRADO Y POSGRADO**
- 8. LA ENSEÑANZA DEL URBANISMO EN LA UNIVERSIDAD ESPAÑOLA**

anexos

- A.1. DOCENCIA. CARGAS DOCENTES. ACTUAL Y PREVISTA**
- A.2. INVESTIGACIÓN. PROYECTOS**
- A.3. INVENTARIO**
- A.4. LA DOCENCIA DEL URBANISMO EN LA UNIVERSIDAD DE GRANADA**

grado arquitectura

grado ingeniería civil

grado ciencias ambientales

periodo formativo posgrado en urbanismo

máster universitario de urbanismo

memoria justificativa

1. la enseñanza del urbanismo en la universidad de granada

La enseñanza del urbanismo en la Universidad de Granada comienza con los estudios de Ingeniería de Caminos, Canales y Puertos, al llegar el tercer curso de dicha titulación (año 1991). Hasta 1995 impartimos la enseñanza cuatro profesores asociados (entre ellos el actual catedrático del área, José Luis Gómez Ordóñez, por entonces profesor titular, en excedencia, por la Universidad Politécnica de Cataluña colabora como profesor asociado con un contrato de tres horas semanales).

Pronto se aceleran las exigencias docentes de Urbanismo en la Universidad de Granada. Se instaura la E.T.S. de Arquitectura, en 1993, con muy intensa presencia del Urbanismo en el Plan de estudios y, en 1998 hay que atender también la enseñanza de una asignatura en la licenciatura de Ciencias Ambientales. El Área necesita crecer y así se incorporan, primero, 4 nuevos profesores asociados, creciendo el Área hasta 12 profesores en el año 2000 y hasta los 18 que ya en el año 2007 componen el Área. Se hace notar que durante algunos años el Área atendió a la enseñanza de una asignatura optativa en la licenciatura de Bellas Artes. Un salto cualitativo y cuantitativo importante viene supuesto por la puesta en marcha de un programa de doctorado específico en Urbanismo desde el año 2005.

2. docencia y presencia en tres centros.

En estos 17 años se ha realizado una tarea docente muy importante que hoy se concreta en un programa de posgrado y 14 programas de asignaturas de grado, 9 en Arquitectura, 4 en Caminos y 1 en Ciencias Ambientales, de 1º y 2º ciclos, de los cuales sólo 4 son asignaturas optativas y/o de libre configuración.

Los nuevos planes de grado aprobados mantienen y amplían esta tarea. Se imparte un programa de doctorado específico para el Área, después de haber colaborado durante varios años en otros programas, se han leído 12 tesis doctorales dirigidas por profesores del Departamento y se está trabajando en tribunales y tutorías de proyectos fin de carrera, en investigación tutelada y tesis en las tres titulaciones.

Se han mantenido responsabilidades de subdirección en los centros E.T.S. de Arquitectura y Caminos (también, de facto, en CC.AA. con una notable participación en el plan de calidad de la licenciatura, ver Anexo), así como también en el Vicerrectorado de Infraestructuras, entre 2003 y 2007.

3. difusión.

El área empieza a conocerse y respetarse en España entre sus homólogas: Se atiende a numerosos compromisos de investigación, se participa y obtienen galardones en varios concursos de ideas (ver Anexo).

Se registra nuestra participación en tribunales de tesis de otras universidades, en jurados de trabajos de proyectos fin de carrera y D.E.A – Barcelona, Rennes, Philadelphia- en congresos y seminarios especializados (véanse los últimos de Ingeniería Civil, Medio Ambiente y Agua, en los que siempre participamos como ponentes destacados y los de posgrado de urbanismo de la UPC), nuestras publicaciones, de las que cabe destacar los libros y cuadernos que reflejan nuestro trabajo docente, la realización de cursos en Universidades extranjeras, -Roma, Nápoles, México, Santiago de Chile-, exposiciones de nuestros trabajos en los cursos de verano de la Universidad de Granada y de la Universidad Internacional de Andalucía., cursos en Tetuán, Alicante, Sevilla, Barcelona, Las Palmas...son actividades que van marcando un perfil de nuestra laboriosidad y del respeto que se otorga al grupo.

Comprometidos también con los problemas locales, Granada conoce nuestra presencia habitual en las páginas de los diarios en relación a los problemas urbanos y nuestra participación en concursos y debates sobre algunos de estos problemas.

4. consolidación, crecimiento...y renovación.

Los últimos cinco años han supuesto para el Área una maduración y también un crecimiento importante, que aún se muestra insuficiente si se atiende a que se han de afrontar en un futuro próximo problemas de sustitución de profesores que finalizan su carrera-seis de nuestros profesores superan los 50 años y cuatro de ellos los 60, habiendo superado los 65.

Por otra parte los cambios en la Universidad (Granada y España), son muy grandes en estos años y se acelerarán en los próximos años, y se cuenta afortunadamente con una cantera de jóvenes egresados de nuestras aulas y con estudios de posgrado en Urbanismo, que habrán de atender a ese futuro ya inminente. Efectivamente disponemos, por fin, de jóvenes ingenieros, arquitectos y ambientólogos, formados en nuestras aulas y ansiosos de compromiso universitario. De hecho, algunos de ellos, que son becarios en trabajos de investigación, vienen colaborando en tareas docentes, ante la necesidad de atender a un gran número de alumnos en nuestras enseñanzas prácticas. Es un buen momento para un cambio en el Área acorde con el impulso de nuevo gobierno de nuestra Universidad.

En la Universidad de nuevo cuño que se abre paso el Área de Urbanismo ha de verse fortalecida y renovada. La investigación que realizamos en nuestra Área apenas cuenta con recursos dada la intensidad agobiante del compromiso docente.

Si se valoran nuestros recursos docentes se ve que estamos muy, muy justos, pero si esa contabilidad es cuidadosa y se valora la diversidad de programas, la atención a las tres titulaciones, nuestra presencia en todos los frentes de batalla citados y, sobre todo, la importancia de los problemas urbanos y ambientales (todas las áreas son importantes pero nuestra sociedad se juega mucho en el terreno del urbanismo) se justifica éste plan de fortalecimiento que se esboza en este documento.

5. el futuro inmediato.

a) Hay una necesidad de "rejuvenecer" el Área. Tanto el Catedrático como buena parte de los Titulares están finalizando su carrera académica. Esta es una razón de peso para ir afirmando el área, rejuveneciendo su base y afirmando a nuevos profesores funcionarios.

b) Lo más urgente, a resolver de inmediato, nos parece que es encuadrar adecuadamente a los jóvenes colaboradores en tareas investigadoras y docentes antes de que agoten su "reserva" de ilusión y se orienten hacia tareas profesionales -que suelen estar muy bien remuneradas, por cierto- fuera de la Universidad. En los últimos cinco años se han doctorado en Urbanismo cinco de ellos, dos en el último año 2009. Durante este curso, en los seminarios que, con periodicidad bisemanal, venimos realizando, se están discutiendo siete tesis doctorales que, con toda seguridad, tendrán su evaluación en uno o dos años como máximo. Durante los últimos tres años se han evaluado positivamente una decena de tesinas-DEA's- que realimentarán este proceso de formación de doctores en Urbanismo. El edificio de los grados ha de culminar con los estudios de posgrado para los que estamos creando expectativas ilusionadas. Y para culminar esta tarea, la Universidad de Granada ha de hacer un esfuerzo de incremento de nuestros recursos.

Sabemos que aquí hay otros factores de "frenado" a nuestra consolidación , exógenos a nuestra universidad, pero considérese en esta radiografía del área que estamos haciendo, cuanta energía hay pendiente de este salto adelante.

c) Es muy importante señalar que para el único catedrático con que cuenta el área, la gimnasia continua entre las tres titulaciones constituye un agotador ejercicio de transversalidad. Si no hemos pedido antes la duplicación de cátedra ha sido para no restar recursos a otros niveles de crecimiento del Área, pero la Universidad de Granada ha de ir pensando en un nuevo catedrático en un plazo no mayor de 2 años. En este tiempo habrán debido habilitarse también como profesores titulares los tres que ya han competido por ese reconocimiento en un concurso nacional en el que tan sólo uno pudo tener éxito en una concurrencia muy difícil.

6. el área debe convertirse en departamento.

Este es un asunto que siempre nos ha preocupado. Un proyecto docente e investigador en una materia estratégica como es el Urbanismo, debe estar encuadrado en un departamento. Por poner un ejemplo, si de la disciplina matemática hay varios departamentos en nuestras universidades, teniendo una unidad disciplinar tan notoria como su trascendencia y su amplitud, es lógico que el Urbanismo y la Ordenación del Territorio esté organizada como departamento, como lo está en muchas de nuestras universidades. Un departamento, seguramente abierto a la incorporación, progresiva y voluntaria, de cuantos estudios, de manera creciente, van teniendo que ver con un mundo esencialmente urbanizado. Somos conscientes de que si, históricamente, el edificio del urbanismo ha sido construido en Europa, casi exclusivamente desde la Arquitectura, las nuevas raíces que ese campo está arraigando en nuestra sociedad contemporánea, tienen crecientes aportaciones desde la sociología, desde las ciencias ambientales, desde la geografía y la economía, desde la ecología... Pretendemos construir un edificio abierto a estos saberes.

Desde una perspectiva más estrecha pero de orden práctico hemos constatado que hay Áreas de Conocimiento con muy pocas asignaturas, de menor complejidad o proyección futura, que a la hora de concursar demandando recursos ante el gobierno de la Universidad, una aparente "objetividad distributiva" los sitúa en condiciones similares a la nuestra. También en el Departamento ocurre esto: a la hora de optar a becas de colaboración, de solicitar profesores...; siempre se tiende a una "objetivación igualitaria del reparto" entre Áreas. Es por ello que nos parece necesario "ser Departamento", para así tener más peso en las decisiones, gozar de mayor audiencia y de una valoración más ajustada por parte de las instancias de gobierno.

Hasta ahora no hemos propuesto este cambio dadas las dificultades de este paso y los objetivos más urgentes de atender la creciente tarea docente. Se hacía necesario crecer para ser Departamento y ahora se evidencia la necesidad de convertirse en Departamento para poder crecer de manera adecuada a nuestros compromisos universitarios, para homologarse con las otras universidades españolas y para atender a los retos que plantean las nuevas exigencias europeas. La necesaria fortaleza del Área para la solvencia de nuestra enseñanza y nuestra investigación, y para su proyección hacia un futuro inmediato y razonable, exigen hoy su conversión en Departamento.

No es de escasa importancia la consideración de que el actual Departamento de Expresión

Gráfica Arquitectónica y en la Ingeniería, de añeja historia, vinculada a los centros de enseñanzas técnicas de grado medio, necesita de urgente remodelación, dada la cantidad excesiva de profesores, de enseñanzas, de Áreas heterogéneas a las que agrupa. Este departamento es hoy un dinosaurio que no puede con su peso y carece de la agilidad necesaria para afrontar el futuro.

7. el departamento de urbanismo como centro de estudios de grado y posgrado

Tras varios años de enseñanza del urbanismo a nivel de posgrado, sin un programa propio y específico, en un programa del Departamento de Expresión gráfica Arquitectónica y en la Ingeniería, desde el año 2005, el Área comenzó a impartir un curso de Doctorado en Urbanismo, Ordenación del Territorio y Medio Ambiente; es un curso que despertó, inmediatamente, gran interés y contamos con la presencia habitual de alumnos extranjeros, latinoamericanos fundamentalmente. Se ha de destacar que este curso se ha continuado impartiendo con doctores del área y que han prestado apoyo, y otorgado reconocimiento, destacados profesores nacionales y extranjeros. De esta manera, obtuvimos mención de calidad de la ANECA para dicho programa de doctorado en 2008.

Pero, más importante aún, es señalar que tal curso ha sido diseñado-ver anexos- desde una idea de dar continuidad a cursos de master en Planificación Urbana y Territorial y que, por tanto, el Área de Urbanismo elaboró unos programas para estas maestrías de posgrado que, en el proceso de convergencia con Europa, parecían procedentes y que pudieran formar en este campo a estudiantes de las tres titulaciones en las que el Área tiene responsabilidad docente, a saber, Arquitectura, Ciencias Ambientales e Ingeniería Civil, en el caso de que tales maestrías se implantasen en la Universidad de Granada.

Hoy parece que se han de reorientar aquellas maestrías inicialmente pensadas, así como el doctorado, en su nueva emergente estructura, y en ello estamos, - a la espera de la aprobación por la ANECA del máster en Urbanismo derivado literalmente de nuestro doctorado con mención de calidad y, transitoriamente, para este curso en el que estamos, de un proceso formativo de doctorado con 60 ECTS, pero es obvio que estos proyectos, de urgente inmediatez, muestran un horizonte expandido para un Área que ahora se mueve en precario pero que ha sabido despertar una demanda importante precisamente porque nuestra disciplina, de altísima transversalidad, aborda problemas de una grandísima actualidad y urgencia en la sociedad actual. He aquí, en ciernes, una apuesta segura de futuro que avalaría nuestro crecimiento y la propuesta que se hace a nuestra Universidad.

8. la enseñanza del urbanismo en la universidad española

A pesar de que el Urbanismo es una materia relativamente joven en la Universidad de Granada, no mucho más de 15 años, su peso en la docencia actual comparado con el que disponen otras universidades españolas es apreciable.

En cuanto a número de docentes dedicados a esta materia, la Universidad de Granada se sitúa en la sexta posición del país, la quinta, cuando el máster esté aprobado y se dote con los recursos necesarios.

En el cuadro que se adjunta se puede ver como tanto aquellas universidades que superan a Granada, como aquellas que no, disponen de Departamentos de Urbanismo con una única área de conocimiento que es la que da nombre al Departamento, o bien, como en el caso de A Coruña, Cantabria, Valladolid, País Vasco, o Las Palmas, todas ellas Universidades de menor tamaño que la de Granada, con Departamentos de Urbanismo ligados a disciplinas afines como la Geografía o los Proyectos Arquitectónicos. Lo que resulta bien anómalo en ese contexto es que el urbanismo navegue bajo bandera de "Expresión Gráfica", persistiendo una situación que pudo ser funcional en su origen pero que hoy causa extrañeza total en medios académicos afines al nuestro.

Los cuadros serían distintos si en vez de por docentes la clasificación se hiciera por número de alumnos matriculados en asignaturas de urbanismo. En este caso Granada estaría tras las tres grandes capitales españolas: Madrid, Barcelona y Valencia, pues en Sevilla y en A Coruña solo se imparte urbanismo en sus escuelas de Arquitectura y los grandes departamentos de Urbanismo, con más de cincuenta profesores, de las Universidades Politécnicas de Madrid y Barcelona, sólo atienden a la enseñanza del Urbanismo en sus escuelas de Arquitectura.

Otra razón de peso sería el valor de la enseñanza de posgrado en materia urbanística, en la que Granada parte de una posición de privilegio, al haber sido la única universidad que ha impartido un doctorado de calidad en Urbanismo tras la Politécnica de Cataluña. Este doctorado ha formulado una transformación a Máster oficial, que en estos momentos está evaluándose. De esta manera los estudios de urbanismo tendrán en Granada su referente en Andalucía, con un grado culminado en un posgrado que no va a disponer de otro referente en el resto de la comunidad andaluza. Es este un factor diferencial con respecto a las universidades andaluzas que conviene ponderar.

Se anexan cuadros comparativos.

PROFESORES	UPC	UPM	UPV	UPCoruña	U. Sevilla	U. Cantabria	U. Valladolid	U. Las Palmas	U. País Vasco	U. Granada
Catedráticos	9	4	2	1	2	1	1	2	1	1
Titulares	13	13	8	4	9	3	5	2	1	4
TEU		10								
Contratados	34	25	34	15	25	2	5	6	1	13
TOTAL	56	47	54	20	38	6	11	10	7	18
Funcionarios	22	17	21	5	11	4	6	4	10	18

Arquitect. (2)
Arquitectura, ICC y P
Arquitectura, ICC y P
Arquitectura
Arquitectura, ICC y P
Arquitectura
Arquitectura, ICC y P
Arquitectura
Arquitectura, ICC y P
Arquitectura
Arquitectura

ICC y P
CCAA

ICC y P
CCAA

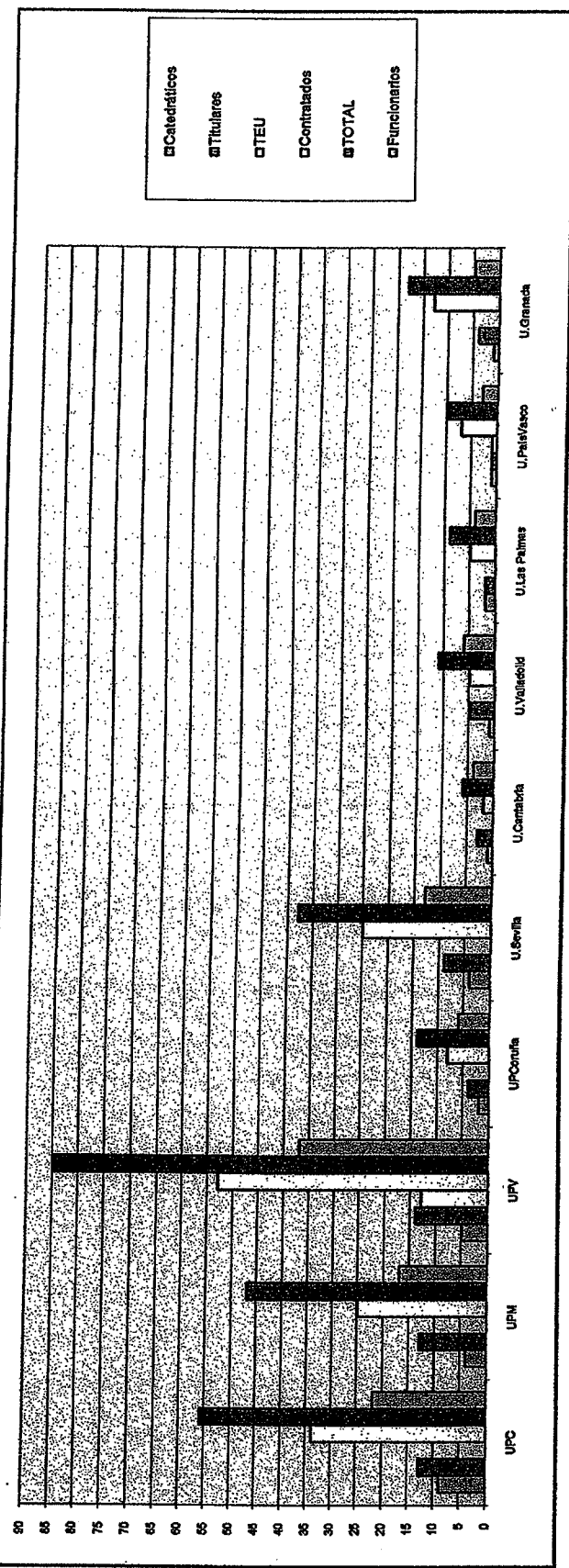
ICC y P
CCAA

ICC y P
CCAA

ICC y P
CCAA

ICC y P
CCAA

ICC y P (Carrión)
CCAA (C.º España, ecodp.º.º)



anexos

a.1. docencia

**cargas docentes. actual y prevista
historial**

DOCENTES	CENTRO	CONTRATO Y CREDITOS	INICIO DOCTOR	EDAD
FRANCISCO JAVIER ABARCA	ETS arquitectura	ayudante	2007	33
ANGEL EDZ AVIDAD	ETS arquitectura	titular	1995	59
DAVID CABRERA	ETS arquitectura	ayudante	2005	35
SERGIO CAMPOS	ETS arquitectura	ayudante	2007	35
PEDRO FERRER	ICC y P	asociado	1995	55
JOSÉ LUIS GOMEZ	ETS arquitectura y ICC y P	catedrático	1993	65
ALEJANDRO GRINDLAY	ICC y P	contratado doctor	2001	40
ENRIQUE HERNANDEZ	ICC y P	titular	1997	64
CARLOS JEREZ	ETS arquitectura	colaborador	1992	56
MARCELINO MARTÍN	ETS arquitectura	titular	1993	60
CELIA MARTINEZ	ETS arquitectura	sustituta	2008	31
ALBERTO MATARAN	CCAA	ayudante doctor	2000	32
EMILIO MOLERO	ICC y P	ayudante	2000	38
FRANCISCO PEÑA	ETS arquitectura	asociado	2000	55
RAFAEL REINOSO	ETS arquitectura	titular	1995	47
JUAN LUIS RIVAS	ETS arquitectura	asociado	2005	35
MARÍA ISABEL RODRIGUEZ	ICC y P	contratado doctor	2002	34
FERNANDO OSUNA	ETS arquitectura	beca FPU	2008	31
LUIS MIGUEL VALENZUELA	CCAA	contratado doctor	1995	42
TOTAL		354		44 (media)

BECARIOS/INVESTIGADORES

ROCIO PEREZ CAMPAÑA	licenciada CCAA	beca FPI	2003	29
FRANCISCO AGUILNERA BENAVENTE	Doctor en CCAA	Contrato Proyecto Invs.	2004	28
JULIO ALBERTO SORIA LARA	licenciado CCAA	beca FPU	2005	26
MERCEDES ESPAÑA VILLANUEVA	licenciada CCAA	beca FPI	2007	24
MARIA SKOTHEIM FOLDE	estudiante Arquitectura	beca Convenio Invs.	2008	32
LUCAS CORDEO CARRIÓN	estudiante de ICCP	beca Convenio Invs.	2008	25
RUBEN TALAVERA GARCÍA	licenciado CCAA	beca Proyecto Invs.	2008	26
CRISTINA ESPAÑOL FUENTASANTA	licenciada en Derecho	beca Contrato Invs.	2009	24
FRANCISCO CIRUELA OCHOA	estudiante de ICCP	beca Contrato Invs.	2009	23

OTROS BECARIOS

ANA MONTALBAN	arquitecta	beca de colaboración (UGR) 2009	27
PEDRO ANTONIO LÓPEZ	arquitecto	beca de Prov. Innov. Docente (UGR) 2009	29
SILVERIO MARTÍNEZ IRIBARNE	arquitecto	beca de Prov. Innov. Docente (UGR) 2009	33
LUIS TOVAR	estudiante de Arquitectura	beca Iniciación a la Inv. (UGR) 2009	24
ELENA GARCÍA NEVADO	estudiante de Arquitectura	beca de colaboración (MEC) 2009	23

COLABORADORES

JOSE IGNACIO AGUIRRE	arquitecto		28
BELÉN BRAVO	arquitecta		31
MIGUEL HUERTAS	arquitecto		27
JUANA LÓPEZ	arquitecta		35
JESUS TORRES	arquitecto		33

ARQUITECTURA																	
ASIGNATURA	UI	UII	UIII	UIV	UV	AU	AP	PU	PFC	EDAD	DOC	TES	ACAD	SEX	INV	TOT	CONT
E. J. ABARCA	4.75	3.5	4.5	4.5				6								18.75	18
A. FEZ. AVIDAD	4.75	3.5	4.5	4.5	9											21.75	24
D. CABRERA	16.5					3					5.625					25.125	18
S. CAMPOS	7.5															7.5	6
J.L. GOMEZ				12.75					2.25	1.5	2.812		1	1		20.312	12
C. JEREZ	4.75	3.5	4.5	4.5					4.5		5.625					22.875	24
M. MARTIN										3						3	24
E. PEÑA	7.5			12.75												20.25	18
R. REINOSO	4.75	3.5	4.5	4.5		4			2.25		5.625					24.625	24
J.L. RIVAS	4.75	3.5	9								5.625					22.875	18
F. OSUNA	7.5															7.5	6
C. MARTINEZ	6	4.75	3.5			6										20.25	24
TOTAL	45	28.5	21	27	25.5	9	9	10	9	4.5	25.31		1			215.80	216

CAMINOS																	
ASIGNATURA	IT	SH	URB	UOT	PFC				PFC	EDAD	DOC	TES	ACAD	SEX	INV	TOT	CONT
P. FERRER	7.5		1.5	6												15	18
J.L. GOMEZ			3	3						1.5	2.812		1	1		12.31	12
A. GRINDLAY	5		6	9							5.625					20	24
E. HERNANDEZ	8									3			9			20	24
E. MOLERO	5		1.5	9												15.5	18
M.L. RODRIGUEZ		9	6		1.5				1.5		5.625		6			28.125	24
TOTAL	25.5	9	18	27	1.5				1.5	4.5	14.06		16			116.56	120

AMBIENTALES													
ASIGNATURA	OT	PFC	EDAD	DOC	TES	ACAD	SEX	INV	TOT	CONT			
A. MATARAN	18	1.5		5.625		2			27.125	24			
L.M. VALENZUELA	18	1.5		5.625	1.5			5	31.625	24			
TOTAL	36	3	11.25	1.5	2			5	58.75	48			
TOTAL AREA									391.11	384			

**CARGAS DOCENTES PREVISTAS CUANDO SE IMPLANTE EL MASTER
CUADRO DE CREDITOS MASTER POR PROFESOR PROVISIONAL**

	1° semestre	2° semestre	3° semestre	4° semestre	TOTALES ECTS / créditos actuales
ARQUITECTURA					
ABARCA			5.5		5.5
AVIDAD		3			4
CABRERA	6	1.5	6.25	1	18.75
CAMPOS	1.25	3		5	3.25
JEREZ	2.25			5	7.25
MARTIN	4.5				4.5
PEÑA				2	2
REINOSO	4.5		5.5	6.5	16.5
RIVAS	2.5	5		6	13.5
					72.25 / 90.31 (56%)
CAMINOS					
GOMEZ	6.25	2	2.25		10.5
GRINDLAY	3.75			6	9.75
HERNANDEZ	1.5				1.5
MOLERO	5	1	1		7
RODRIGUEZ	3.75	1			4.75
					33.5 / 41.87 (26.37%)
AMBIENTALES					
MATARAN	2.25	2	1	1	6.25
VALENZUELA	5	4	1	5	15
					21.25 / 26.56 (16.73%)

Sumando estas a las cargas actuales y restándoles las del actual doctorado resultan unas necesidades de 114.73 créditos adicionales

ARQUITECTURA	215.30 +90.31-25.31	280.30-216	64.30 créditos adicionales
ICC Y P	116.56+41.87-14.06	144.37-120	24.37 créditos adicionales
CCAA	58.75+26.56-11.25	74.06-48	26.06 créditos adicionales

Evolución del personal docente e investigador del área de urbanística y ordenación del territorio

PROFESORES	2000	2005	2010
Doctores	5	8	12
P. titulares	4 (1 visit.)	3	4
Catedráticos	1	1	1
Asociados TC	2	4	3
Asociados TP	5	2	0
Ayudantes 18	0	2	3
Ayudantes 6	0	0	1
Ayudantes Dr	0	0	1
Contratados Dr	0	1	3
Colaboradores	0	0	2
Total	12	12	18
Becarios	4	8	x
P. Investigación	2	9	x

a.2. investigación

proyectos

INVESTIGACIÓN DEL LABORATORIO DE URBANISMO	Fecha de Inicio	Título del Proyecto	Organismo	Tipo de Proyecto	Importe Económico	Situación del Proyecto	Investigador Principal	Investigadores	Beccarios
Grupo de Investigación: Proyectos Territoriales y Urbanos (RNM/237 DEL PAI)	1995	Diretrizes para el planeamiento y servicios urbanos en el Plan de Ordenación del Territorio Andalúz	Junta de Andalucía (Dirección General de Ordenación del Territorio y Urbanismo)	Convenio de Investigación con la OTRI	30.000 Euros	Terminado en 1997	Gómez Ordóñez, José Luis		Valenzuela Montes, Luis Miguel Menéndez Collantes, Miliagos
Grupo de Investigación: Proyectos Territoriales y Urbanos (RNM/237 DEL PAI)	1995	Criterios y recomendaciones para la intervención urbanística en las ciudades medias		Contrato I+D		Terminado en 1996	Gómez Ordóñez, José Luis		
Grupo de Investigación: Proyectos Territoriales y Urbanos (RNM/237 DEL PAI)	1997	Los Transportes Ferroviarios y Marítimos en la Andalucía Mediterránea. Oportunidades y Proyectos	Junta de Andalucía (Dirección General de Transportes)	Convenio de Investigación con la OTRI	30.000 Euros	Terminado en 1998	Gómez Ordóñez, José Luis		Grindlay Moreno, Alejandro Valenzuela Montes, Luis Miguel
Grupo de Investigación: Proyectos Territoriales y Urbanos (RNM/237 DEL PAI)	1997	Estudio sobre la extensión del metro de Barcelona.	Barcelona Regional	Convenio de Investigación con la OTRI	6.000 Euros	Terminado en 2000	Gómez Ordóñez, José Luis		
Grupo de Investigación: Proyectos Territoriales y Urbanos (RNM/237 DEL PAI)	1999	Paisaje y Obra Pública	Junta de Andalucía (Dirección General de Ordenación del Territorio y Urbanismo)	Ayuda a la Investigación mediante Convocatoria Pública	18.000 Euros	Terminado en 2001	Gómez Ordóñez, José Luis		
Grupo de Investigación: Proyectos Territoriales y Urbanos (RNM/237 DEL PAI)	2000	Ideas para la Ría de Bilbao	Diputación Foral de Vizcaya	Convenio de Investigación con la Fundación Universidad-Empresa.	3000 Euros	Terminado en 2001	Gómez Ordóñez, José Luis		Cabrera Manzano, David Rivas Navarro, Juan Luis
Grupo de Investigación: Proyectos Territoriales y Urbanos (RNM/237 DEL PAI)	2000	Trabajos consistentes en el asesoramiento y codirección de las tareas de planeamiento y proyecto del centro histórico de Santa Fe		Contrato I+D		Terminado en 2000	Gómez Ordóñez, José Luis		
Grupo de Investigación: Proyectos Territoriales y Urbanos (RNM/237 DEL PAI)	2001	Plan Especial del Centro Histórico de Santa Fe (Granada)	Ayuntamiento de Santa Fe	Convenio de Investigación con la Fundación Universidad-Empresa.	30.000 sobre un total de 90.000 Euros	En Curso	Gómez Ordóñez, José Luis	Cabrera Manzano, David Rivas Navarro, Juan Luis	Martínez Hidalgo, Celia

Grupo de Investigación: Proyectos Territoriales y Urbanos (RNM237 DEL PAI)	2001	Proyecto de accesos urbanos a Bilbao	Universidad País Vasco-Gobierno Vasco	Convenio di Ricerca	180.000 Euros	Terminado en 2003	Gómez Ordóñez, José Luis		
Grupo de Investigación: Proyectos Territoriales y Urbanos (RNM237 DEL PAI)	2002	Movilidad y vivienda en los centros históricos: análisis en ciudades medias andaluzas	Junta de Andalucía (Dirección General de Ordenación del Territorio y Urbanismo)	Ayuda a la Investigación mediante Convocatoria Pública	18.000 Euros	Terminado en 2003	Gómez Ordóñez, José Luis Valenzuela Montes, Luis Miguel		
Grupo de Investigación: Proyectos Territoriales y Urbanos (RNM237 DEL PAI)	2002	Tres cursos de "Proyectos Urbanos" en el Litoral Granadino y la Aglomeración Urbana de Granada.	Diputación Provincial de Granada	Convenio de Investigación con la OTRI.	57.000 Euros	En Curso hasta Junio 2007	Gómez Ordóñez, José Luis	Rivas Navarro, Juan Luis	Cabrera Manzano, David
Grupo de Investigación: Proyectos Territoriales y Urbanos (RNM237 DEL PAI)	2002	Proyecto de Urbanización "Parque Ribera del río Tinto" en Niebla	EPSA y Universidad de Granada	Contrato I+D		Terminado en 2003	Rafael Reinoso Bellido		
Grupo de Investigación: Proyectos Territoriales y Urbanos (RNM237 DEL PAI)	2002	Consultoría y peritajes urbanísticos "Modelización hidráulica del sistema de saneamiento mediante infoworks os para el sector de levante nede Viladecans"		Contrato I+D			Gómez Ordóñez, José Luis		
Grupo de Investigación: Proyectos Territoriales y Urbanos (RNM237 DEL PAI)	2003	"Dibujos de Granada"	Ayuntamiento de Granada	Convenio de Investigación con la OTRI.	18.000 Euros		Gómez Ordóñez, José Luis		Campos, Sergio Abarca, Francisco
Grupo de Investigación: Proyectos Territoriales y Urbanos (RNM237 DEL PAI)	2003	Modelo de Gestión Integral de Cuenca, Ríos, Embalses y Litoral. Estudio de la Cuenca del Río Guadalfeo como consecuencia de la entrada en funcionamiento de la Presa de Rules	Junta de Andalucía (Instituto del Agua de Andalucía)	Convenio de Investigación con la OTRI.	30.000 Euros	En curso hasta Diciembre de 2005	Gómez Ordóñez, José Luis Moreno Grindlay, Alejandro	Valenzuela Montes, Luis Miguel	Matarán Ruiz, Alberto Molero Melgarejo, Emilio Rodríguez Rojas, María

Grupo de Investigación: Proyectos Territoriales y Urbanos (RNM/237 DEL PAI)	2003	Cooperación entre las empresas Emuvysa y Emasagra SA y la Univ. Granada para potenciar y difundir los trabajos y estudios sobre urbanismo y ord. territorial				Contrato I+D			Gómez Ordóñez, José Luis				Isabel
Grupo de Investigación: Proyectos Territoriales y Urbanos (RNM/237 DEL PAI)	2004 (Junio)	"Nuevos Modelos de Desarrollo Urbano integrado para la valorización ambiental y cultural"	Unión Europea			Convenio de Investigación con la RED URBAL 6- Coordinada por el Comune DI Roma	18.000 Euros	En curso hasta Diciembre de 2005	Valenzuela Montes, Luis Miguel				
Grupo de Investigación: Proyectos Territoriales y Urbanos (RNM/237 DEL PAI)	2004 (Junio)	"Corredor de Desarrollo Territorial Metropolitano entre la Comarca de la Vega de Granada y Loja"	Diputación Provincial de Granada				18.000 Euros (Año 1º)	En Curso hasta Junio 2007	Valenzuela Montes, Luis Miguel				Aguilera Benavente, Francisco Fernández Caldera, David Molero Melgarejo, Emilio Pérez Campaña, Rocio
Grupo de Investigación: Proyectos Territoriales y Urbanos (RNM/237 DEL PAI)	2004 (Junio)	"Dictamen sobre el trazado del metro ligero de Granada"	Junta de Andalucía			Convenio de Investigación con la OTRI.	30.000 Euros	Terminado en 2004	Gómez Ordóñez, José Luis	Grindlay Moreno, Alejandro Rivas Navarro, Juan Luis Valenzuela Montes, Luis Miguel			Cabrera Manzano, David Cortés Navarro, Rafael Matarán Ruiz, Alberto Molero Melgarejo, Emilio

Grupo de Investigación: Proyectos Territoriales y Urbanos (RNM237 DEL PAI)	2004	"Diagnóstico Ambiental y Territorial de la aglomeración urbana de Tetuán"	AECI	Ayuda a la Investigación mediante convocatoria pública	6.321 Euros	Terminado en 2005	Gómez Ordóñez, José Luis Valenzuela Montes, Luis Miguel	Grindlay Moreno, Alejandro Matarán Ruiz, Alberto Rodríguez Rojas, Moreno	
Grupo de Investigación: Proyectos Territoriales y Urbanos (RNM237 DEL PAI)	2005 (Enero)	"Diagnóstico Ambiental y Territorial de la aglomeración urbana de Tetuán"	Junta de Andalucía	Ayuda a la Investigación mediante convocatoria pública.	17.679 Euros	Terminado en 2005	Gómez Ordóñez, José Luis Valenzuela Montes, Luis Miguel	Grindlay Moreno, Alejandro Matarán Ruiz, Alberto Rodríguez Rojas, Moreno	
Grupo de Investigación: Proyectos Territoriales y Urbanos (RNM237 DEL PAI)	2005 (Enero)	"Plan de accesos del Jaizquibel" (entre San Sebastián e Irún)	Diputación Foral de Guipuzcoa	Convenio de Investigación con la Fundación Universidad-Empresa	37.000 Euros	Terminado en 2006	Gómez Ordóñez, José Luis		Cortés Navarro, Rafael
Grupo de Investigación: Proyectos Territoriales y Urbanos (RNM237 DEL PAI)	2005	"Las ciudades del 2º cinturón provincial: la Capital Dispersa"	Diputación Provincial de Granada	Convenio de Investigación con la OTRI.	60.000 Euros	Terminado en 2008	Gómez Ordóñez, José Luis		Cabrera Manzano, David
Grupo de Investigación: Proyectos Territoriales y Urbanos (RNM237 DEL PAI)	2005	Elaboración y difusión de un estudio sobre los criterios de especialización de ciudades medias en el anillo exterior aglomeración Granada		Contrato I+D		Terminado en 2007	Gómez Ordóñez, José Luis		
Grupo de Investigación: Proyectos Territoriales y Urbanos (RNM237 DEL PAI)	2005	Redacción Plan especial centro histórico Santa Fe		Contrato I+D		Terminado en 2005	Gómez Ordóñez, José Luis		

Grupo de Investigación: Proyectos Territoriales y Urbanos (RNM237 DEL PAI)	2005	"Nuevo sistema de movilidad para Málaga"		Contrato I+D		Terminado en 2006	Gómez Ordóñez, José Luis		
Grupo de Investigación: Proyectos Territoriales y Urbanos (RNM237 DEL PAI)	2005	Consultoría para la configuración de modelo hidrológico del sector Olivaretes, término municipal Viladecans		Contrato I+D		Terminado en 2006	Gómez Ordóñez, José Luis		
Grupo de Investigación: Proyectos Territoriales y Urbanos (RNM237 DEL PAI)	2005	Anteproyecto obras básicas de urbanización para plan especial Zal del puerto de Tarragona		Contrato I+D		Terminado en 2007	Gómez Ordóñez, José Luis		
	2007	Análisis y planificación de los paisajes agrarios dentro del Plan de Ordenación del Territorio del Sur de Córdoba	Convenio entre la Consultora CLAVE y la Universidad de Granada		6.400	2008	Matarán Ruiz, Alberto		
Grupo de Investigación: Proyectos Territoriales y Urbanos (RNM237 DEL PAI)	2008	Ordenación del espacio fluvial del río Genil, propuesta de un corredor verde	Confederación hidrográfica del Guadalquivir	Contrato Fundación Universidad-Empresa	85.000 Euros	En curso hasta Marzo 2010	M ^a Isabel Rodríguez Rojas y David Cabrera Manzano	Celia Martínez Fernando Osuna	Lucas Carrión Matja S. Folde
Grupo de Investigación: Proyectos Territoriales y Urbanos (RNM237 DEL PAI)	2008	Asistencia técnica para la elaboración de un diagnóstico de estudio de movilidad en el núcleo urbano de Linares		Contrato I+D		Terminado en 2008	Gómez Ordóñez, José Luis	Rivas Navarro, Juan Luis	
Grupo de Investigación: Proyectos Territoriales y Urbanos (RNM237 DEL PAI)	2008	4 libros experiencia docente de la cátedra de urbanismo de la universidad de Granada		Contrato I+D		Terminado en 2008	Gómez Ordóñez, José Luis		
Grupo de Investigación: Proyectos Territoriales y Urbanos (RNM237 DEL PAI)	2008	El metro ligero como factor de innovación ambiental en las aglomeraciones metropolitanas andaluzas	Convocatoria de Proyectos de Investigación 2008 del Centro de Estudios Andaluces		31.000	Terminado en 2009	Valenzuela Montes, Luis Miguel		

Grupo de Investigación: Proyectos Territoriales y Urbanos (RNM237 DEL PAI)	2009	Estudio integración paisajística para el aprovechamiento hidroeléctrico por bombeo reversible en Jabalcón	Contrato de Investigación con la Empresa Ferrocarriles de Andalucía	Contrato I+D		Terminado en 2010	Gómez Ordóñez, José Luis	Grindlay Moreno, Alejandro	
	2009	El metropolitano de Granada como instrumento de innovación, calidad y sostenibilidad urbana	Contrato de Investigación entre la Fundación Empresa-Universidad de Granada y Ecomifmesis, S.A.		127.600	2009	Valenzuela Montes, Luis Miguel		
	2009	Directrices de ordenación para la creación del parque metropolitano de la vega de Granada	Junta de Andalucía Consejería Innovación		6.000	2009	Valenzuela Montes, Luis Miguel		
P09-RNIM-5394	2010	Guía metodológica para la integración metropolitana sostenible de los sistemas de metro ligero INTEGRA-ME		Junta de Andalucía. Proyectos de excelencia	201.115	2014	Valenzuela Montes, Luis Miguel		
P09-RNIM-5398	2010	Integración del Paisaje en los procesos de Planificación. aplicación al caso andaluz PLANPAIS		Junta Andalucía. Proyectos excelencia	239.981	2014	Matarán Ruiz, Alberto		
Nº 1157-00	1998-1999	Proyecto y Dirección de Obra de 118 VPO	C-TECNIA 51 S.L.	Fundación Empresa Universidad de Granada		Finalizado	Angel Fernández Avidad	Marcelino Martín Montero	
	2008	Elaboración de un plan local de gestión de riesgos naturales de la aglomeración urbana de Tetuán	Convocatoria de Ayudas (2007) para la Cooperación Interuniversitaria con Marruecos de la Agencia Española de Cooperación Internacional		10.500	2009	Luis Miguel Valenzuela Montes		
Nº 1277-00	1998	Acondicionamiento Sede Federal Izquierda Unida	Izquierda Unidad	Fundación Empresa Universidad de Granada		Finalizado	Angel Fernández Avidad		Francisco Abarca Avarez

Nº 1375-00	1999	Proyecto Rehabilitación Aceituneros 7, Granada	D. Pablo Jiménez Moreno de Barreda	Fundación Empresa Universidad de Granada	Finalizado	Marcelino Martín Montero	Ángel Fernández Avidad
Nº 1863	2001 - 2003	Formas de crecimiento Cementerio San José de Granada	EMUCESA	Fundación Empresa Universidad de Granada	Finalizado	Ángel Fernández Avidad	
Nº 1894-00	2001	Proyecto de Villa Olímpica Granada 2010	Asociación Granada Olímpica 2010	Fundación Empresa Universidad de Granada	Finalizado	Ángel Fernández Avidad	
Nº 2567-00	2005 - 2006	Asesoramiento Planeamiento General y dotaciones de equipamiento	DDM Arquitectos S.L.	Fundación Empresa Universidad de Granada	Finalizado	Ángel Fernández Avidad	
<p>Galardones Obtenidos en Concursos de Ideas:</p> <ul style="list-style-type: none"> - 1995 Concurso Campus de la Salud: 2º Premio. - 1998 Río de Andujar: 2º Premio. - 2002 Via Verde de Lepe: 3º Premio. - 2004 Paseo del Salón: 2º Premio. 							

a.3. inventario

arquitectura

caminos canales y puertos

ciencias ambientales



UNIVERSIDAD DE GRANADA

Consulta Personalizada de elementos

Parámetros de selección

Vinculación organizativa : DPTO. EXPRESION GRAFICA.ARQUITECTONICA Y EN LA INGENI	Local: DEPARTAMENTO EXPRESION GRAFICA.ARQUITECTONICA Y EN LA IN
Campus : CAMPUS AVDA. ANDALUCIA	SubLocal : DESPACHO URBANISTICA
Edificio : ESCUELA TECNICA SUPERIOR DE ARQUITECTURA	
Planta : PLANTA 3	
Agrupado por	Organizativa, Campus, Edificio, Planta, Local.

Etiqueta	Edificio	F.Funcio	Descripción	Familia	V. Económ.
26896	ETS.ARG.	25/10/1993	FAX	TELEFAX	
104357	ETS.ARG.	18/02/2004	IMPRESORA CANON 1560	IMPRESORAS	3050330000
107565	ETS.ARG.	24/09/2004	ORDENADOR PORTATIL	ORDENADOR	3050330000
120688	ETS.ARG.	03/08/2006	ORDENADOR PORTATIL	ORDENADOR	30PI002600
120689	ETS.ARG.	25/05/2006	IMPRESORA LASER 3600C	IMPRESORAS	30PI002600
120690	ETS.ARG.	25/05/2006	ESCANER	ESCANER	30PI002600
120691	ETS.ARG.	25/05/2006	ESCANER	ESCANER	30PI002600
141136	ETS.ARG.	03/11/2008	CAMARA FOTOGRAFICA DIGITAL	MAQ.FOTGR	30PI002600
142531	ETS.ARG.	12/12/2008	ORDENADOR CON MONITOR	ORDENADOR	30PI002600
147150	ETS.ARG.	21/07/2009	ORDENADOR PORTATIL	ORDENADOR	3050330000



UNIVERSIDAD DE GRANADA

Consulta Personalizada de elementos

Parámetros de selección

Vinculación organizativa : DPTO. EXPRESION GRAFICA ARQUITECTONICA Y EN LA INGENI	Local : DEPARTAMENTO EXPRESION GRAFICA ARQUITECTONICA Y EN LA IN
Campus : CAMPUS AVDA. ANDALUCIA	SubLocal : DESPACHO URBANISTICA
Edificio : ESCUELA TECNICA SUPERIOR DE ARQUITECTURA	
Planta : PLANTA 3	
Agrupado por : Organizativa, Campus, Edificio, Planta, Local.	

Etiqueta	Marca	Observaciones
26896	CANON	INICIALMENTE ADASCRITO A LA SECRETARIA DEL CENTRO. CON FECHA
104357	CANON	UBICADO EN EL DESPACHO DE URBANISMO, PROF. MARCELINO MARTIN,
107565	ACER	UBICADO EN EL DESPACHO DEL PROF. CARLOS JEREZ EN LA ETS DE A
120688	TOSHIBA	UBICADO EN EL DESPACHO DEL PROF. MARTIN MONTERO EN LA ETS DE
120689	HEWLETT PACKARD	UBICADA EN EL DESPACHO DEL PROF. MARTIN MONTERO EN LA ETS DE
120690	NIXON	UBICADO EN EL DESPACHO DEL PROF. MARTIN MONTERO EN LA ETS DE
120691	HEWLETT PACKARD	UBICADO EN EL DESPACHO DEL PROF. MARTIN MONTERO EN LA ETS DE
141136	NIXON	UBICADO EN EL DESPACHO DEL PROF. MARTIN MONTERO EN LA ETS DE
142531	IBM	UBICADO EN EL DESPACHO DEL PROFESOR MARCELINO MARTIN MONTERO
147150	TOSHIBA	UBICADO EN EL DESPACHO DEL PROFESOR FRANCISCO PENA FERNANDEZ



UNIVERSIDAD DE GRANADA

Consulta Personalizada de elementos

Parámetros de selección

Vinculación organizativa : DPTO. EXPRESION GRAFICA ARQUITECTONICA Y EN LA INGENI	Local : DEPARTAMENTO EXPRESION GRAFICA ARQUITECTONICA Y EN LA IN
Campus : CAMPUS FUENTENUEVA	SubLocal : LABORATORIO DE HISTORIA, PLANEAMIENTO Y REPRESENTACION DEL TE
Edificio : EDIFICIO POLITECNICO	
Planta : PLANTA 00 (SEMISOTANO-ENTRESUELO)	
Agrupado por : Organizativa, Campus, Edificio, Planta, Local.	

Etiqueta	Marca	Observaciones
70168		
76517	IG	Ubicado en el laboratorio de Urbanismo en la ETS de Ing. de
77891	PENTIUM IV	Incluye DVD 16x y Grabadora BTC 16x. - Ubicado en el laborat
83172		
87707	MINOLTA	
87876		
87877		
87878		
88928	JUMP	ADQUIRIDO CON CARGO AL CONTRATO N° 2014 (PROF. JOSE LUIS GOM
90024	UNOWAT	
90025	MANFROTTO	
90939		Ubicada en la laboratorio de urbanismo.- ETS Ing. de Caminos
90941		Ubicada en el laboratorio de Urbanismo.- ETS Ing. de Caminos
93867	S SOLBER	
93868	S SOLBER	
93869		
93871		
93875		
93877		
93879		
93882		



UNIVERSIDAD DE GRANADA

Consulta Personalizada de elementos

Etiqueta	Marca	Observaciones
93883		
93884		
93886		
91795	S SOLBER	
104885	MINOLTA	
105905	ACER P4	
106759	KITTO CON BRAZOS	
109054	PENTIUM 4	UBICADO EN EL LABORATORIO DE URBANISMO EN LA ETS DE ING. DE
109057	MITSUBISHI	UBICADO EN EL LABORATORIO DE URBANISMO EN LA ETS DE INGENIER
109066	TINAS	UBICADOS EN EL LABORATORIO DE URBANISMO DE LA ETS DE ING. DE
109067	TINAS	UBICADOS EN EL LABORATORIO DE URBANISMO DE LA ETS DE ING. DE
109068	TINAS	UBICADOS EN EL LABORATORIO DE URBANISMO DE LA ETS DE ING. DE
109069	TINAS	UBICADOS EN EL LABORATORIO DE URBANISMO DE LA ETS DE ING. DE
109071	TINAS	UBICADO EN EL LABORATORIO DE URBANISMO EN LA ETS DE ING. DE
109072	TINAS	UBICADO EN EL LABORATORIO DE URBANISMO EN LA ETS DE ING. DE
109708	AGA	UBICADO EN EL LABORATORIO DE URBANISMO EN LA ETS DE ING. DE
109711	AGA	UBICADO EN EL LABORATORIO DE URBANISMO EN LA ETS DE ING. DE
109937	TINAS	UBICADOS EN EL LABORATORIO DE URBANISMO EN LA ETS DE ING. DE
109938	TINAS	UBICADOS EN EL LABORATORIO DE URBANISMO EN LA ETS DE ING. DE
109939	TINAS	UBICADOS EN EL LABORATORIO DE URBANISMO EN LA ETS DE ING. DE
109940	TINAS	UBICADOS EN EL LABORATORIO DE URBANISMO EN LA ETS DE ING. DE
111286	PENTIUM 4	UBICADO EN EL LABORATORIO DE URBANISMO DE LA ETS DE ING. DE
112091	TOSHIBA	UBICADO EN EL LABORATORIO DE URBANISMO.- PROF. JOSE LUIS GOM
112151	MITSUBISHI	
112386	RESPALDO MALLA	UBICADA EN EL LABORATORIO DE URBANISTICA EN LA ETS DE ING. D
112390	RESPALDO MALLA	UBICADA EN EL LABORATORIO DE URBANISTICA DE LA ETS DE ING. D



UNIVERSIDAD DE GRANADA

Consulta Personalizada de elementos

Etiqueta	Marcas	Observaciones
112392	RESPALDO MALLA	UBICADA EN EL LABORATORIO DE URBANISTICA DE LA ETS ING. DE C
113002	HEWLETT PACKARD	UBICADO EN EL LABORATORIO DE URBANISMO DE LA ETS DE ING. DE
113430	TOSHIBA	
114279	TOSHIBA	PROFESOR LUIS MIGUEL VALENZUELA MONTES
116149	INTEL CELERON	
116593	HEWLETT PACKARD	
116594	HEWLETT PACKARD	
118236	VIZ	
118237	ADT	
118794	ACER	ORDENADOR PARA EL PROFESOR ALBERTO MATARAN RUIZ
118846	MAGELLAN	
118918	TRIM	
120281	ILIBERI	
120713	TINAS	
120873	TINAS	
120875	TINAS	
121978	INTEL	ORDENADOR PROF. LUIS MIGUEL VALENZUELA MONTES.
122322	LACIE	
122721	HEWLET PACKARD	PORTATIL PARA PROFESORES MARROQUES DEL PROYECTO DEL PROFESO
123207	TOSHIBA	PORTATIL PARA EL PROFESOR D. LUIS MIGUEL VALENZUELA MONTES
123906	LACIE	UBICADO EN EL LABORATORIO DE URBANISMO. PROFESOR ALEJANDRO G
123951	TINAS	UBICADO EN EL LABORATORIO DE URBANISMO EN LA ETSCCP
123952	TINAS	
123953	TINAS	
123954	TINAS	
123956	TINAS	



UNIVERSIDAD DE GRANADA

Consulta Personalizada de elementos

Página: 4 / 4

Etiqueta	Marca	Observaciones
124493	COLOR GRIS PLATA	
124494	COLOR GRIS PLATA	
124495	COLOR GRIS PLATA	
125114	PENTIUM	UBICADO EN EL LABORATORIO DE URBANISTICA EN LA ETS DE ING. D
125141	SONY	UBICADO EN EL LABORATORIO DE URBANISMO, EN LA ETS DE ING. DE
125143	HEWLETT PACKARD	UBICADA EN EL LABORATORIO DE URBANISMO, EN LA ETS DE ING. DE
128133	HEWLETT PACKARD	UBICADA EN EL LABORATORIO DE URBANISMO, EN LA ETS DE ING. DE
128261	ACER	
139619		ADQUIRIDO CON CARGO AL CONTRATO DE INVESTIGACION N° 3066 (PR
139725	INTEL	UBICADO EN EL LABORATORIO DE URBANISMO.- PROF. VALENZUELA MO
139726	INTEL	UBICADO EN EL LABORATORIO DE URBANISMO.- PROF. VALENZUELA MO
146206	AMD	UBICADO EN EL LABORATORIO DE URBANISMO, EN LA ETS DE ING. DE
146209	INTEL PENTIUM	UBICADO EN EL LABORATORIO DE URBANISMO EN LA ETS DE ING. DE
146216	INTEL PENTIUM	UBICADO EN EL LABORATORIO DE LA ETS DE ING. DE CAMINOS, CANA
148185	INTEL PENTIUM	UBICADO EN LABORATORIO DE URBANISMO AL PROF. LUIS MIGUEL VAL
148427	IMAC	
150364	CARRIER	
150365	CARRIER	
150366	CARRIER	
150367	CARRIER	



UNIVERSIDAD DE GRANADA

Consulta Personalizada de elementos

Parámetros de selección

Vinculación organizativa : DPTO. EXPRESION GRAFICA ARQUITECTONICA Y EN LA INGENI	Local : DEPARTAMENTO EXPRESION GRAFICA ARQUITECTONICA Y EN LA IN
Campus : CAMPUS FUENTENEUEVA	SubLocal : LABORATORIO DE HISTORIA, PLANEAMIENTO Y REPRESENTACION DEL TE
Edificio : EDIFICIO POLITECNICO	
Planta : PLANTA 00 (SEMISOTANO-ENTRESUELO)	
Agrupado por : Organizativa, Campus, Edificio, Planta, Local.	

Etiqueta	Edificio	Planta	Local	F.Funcio Descripción	Familia
70168	POLITEC.	SEMI-ENTR.	EKPR.GRAF.	02/05/2001 ARMARIO ALTO LAMINADO NOGAL PTA.BAJA PART.SUP. ABI MOB.OFCIN	
76517	POLITEC.	SEMI-ENTR.	EKPR.GRAF.	14/02/2002 MONITOR 17" LG Flatron 775FT	MONITOR
77891	POLITEC.	SEMI-ENTR.	EKPR.GRAF.	09/04/2002 ORDENADOR PENTIUM IV 1700 MHZ	ORDENADOR
83172	POLITEC.	SEMI-ENTR.	EKPR.GRAF.	29/07/2002 ARCHIVADOR DE PLANOS	MOB.AULAS
87707	POLITEC.	SEMI-ENTR.	EKPR.GRAF.	04/12/2002 CAMARA FOTOGRAFICA DIGITAL CON ACCESORIOS	MAQ.FOTOGF
87876	POLITEC.	SEMI-ENTR.	EKPR.GRAF.	10/12/2002 ORDENADOR PIV 2,4 256,60GB, DVD, CDRW48X, GFORCE64	ORDENADOR
87877	POLITEC.	SEMI-ENTR.	EKPR.GRAF.	10/12/2002 ORDENADOR PIV 2,4 256,60GB, DVD, CDRW48X, GFORCE64	ORDENADOR
87878	POLITEC.	SEMI-ENTR.	EKPR.GRAF.	10/12/2002 ORDENADOR PIV 2,4 256,60GB, DVD, CDRW48X, GFORCE64	ORDENADOR
88928	POLITEC.	SEMI-ENTR.	EKPR.GRAF.	05/09/2002 MONITOR	MONITOR
90024	POLITEC.	SEMI-ENTR.	EKPR.GRAF.	20/02/2003 ANTORCHA	OTROS S/I
90025	POLITEC.	SEMI-ENTR.	EKPR.GRAF.	20/02/2003 TRIPODE C/ACCESORIOS, INCLUYE: PIE NANO, TORNILLO	OTROS S/I
90939	POLITEC.	SEMI-ENTR.	EKPR.GRAF.	17/03/2003 ESTANTERIA METALICA GALVANIZADA	MOB.OFCIN
90941	POLITEC.	SEMI-ENTR.	EKPR.GRAF.	17/03/2003 ESTANTERIA METALICA GALVANIZADA	MOB.OFCIN
93867	POLITEC.	SEMI-ENTR.	EKPR.GRAF.	02/05/2003 MESA COMPACTA L	MOB.OFCIN
93868	POLITEC.	SEMI-ENTR.	EKPR.GRAF.	02/05/2003 MESA COMPACTA L	MOB.OFCIN
93869	POLITEC.	SEMI-ENTR.	EKPR.GRAF.	02/05/2003 BUCK 2 CAJONES - 1 ARCHIVO	MOB.OFCIN
93871	POLITEC.	SEMI-ENTR.	EKPR.GRAF.	02/05/2003 BUCK 2 CAJONES - 1 ARCHIVO	MOB.OFCIN
93875	POLITEC.	SEMI-ENTR.	EKPR.GRAF.	02/05/2003 MUEBLE ABIERTO	MOB.OFCIN
93877	POLITEC.	SEMI-ENTR.	EKPR.GRAF.	02/05/2003 SILLA GIRATORIA CON BRAZOS	MOB.OFCIN
93879	POLITEC.	SEMI-ENTR.	EKPR.GRAF.	02/05/2003 SILLA GIRATORIA CON BRAZOS	MOB.OFCIN
93882	POLITEC.	SEMI-ENTR.	EKPR.GRAF.	02/05/2003 MUEBLES CON PUERTAS BAJAS	MOB.OFCIN



UNIVERSIDAD DE GRANADA

Consulta Personalizada de elementos

Etiqueta	Edificio	Planta	Local	F.Funcio	Descripción	Familia
93883	POLITEC.	SEMI-ENTR.	EXPR.GRAF.	02/05/2003	MUEBLES CON PUERTAS BAJAS	MOB.OFICIN
93884	POLITEC.	SEMI-ENTR.	EXPR.GRAF.	02/05/2003	EXPOSITOR FORRADO CORCHO	MOB.OFICIN
93886	POLITEC.	SEMI-ENTR.	EXPR.GRAF.	02/05/2003	EXPOSITOR FORRADO CORCHO	MOB.OFICIN
91795	POLITEC.	SEMI-ENTR.	EXPR.GRAF.	02/05/2003	MUEBLE CON PUERTAS BAJAS	MOB.OFICIN
104985	POLITEC.	SEMI-ENTR.	EXPR.GRAF.	01/04/2004	CAMERA FOTOGRAFICA DIGITAL CON MEMORIA 64MB	MAQ.FOTOGR
105905	POLITEC.	SEMI-ENTR.	EXPR.GRAF.	17/06/2004	ORDENADOR PORTATIL CON BOLSA TRANSPORTE	ORDENADOR
106759	POLITEC.	SEMI-ENTR.	EXPR.GRAF.	28/05/2004	SILLA OPERATIVA	MOB.OFICIN
109054	POLITEC.	SEMI-ENTR.	EXPR.GRAF.	06/03/2004	ORDENADOR PENTIUM IV	ORDENADOR
109057	POLITEC.	SEMI-ENTR.	EXPR.GRAF.	15/03/2004	MONITOR TCR 17 PULGADAS	MONITOR
109066	POLITEC.	SEMI-ENTR.	EXPR.GRAF.	22/11/2004	ARMARIO MEDIO ABIERTO	MOB.OFICIN
109067	POLITEC.	SEMI-ENTR.	EXPR.GRAF.	22/11/2004	ARMARIO MEDIO ABIERTO	MOB.OFICIN
109068	POLITEC.	SEMI-ENTR.	EXPR.GRAF.	22/11/2004	ARMARIO MEDIO ABIERTO	MOB.OFICIN
109069	POLITEC.	SEMI-ENTR.	EXPR.GRAF.	22/11/2004	ARMARIO MEDIO ABIERTO	MOB.OFICIN
109071	POLITEC.	SEMI-ENTR.	EXPR.GRAF.	22/11/2004	ARMARIO PUERTAS BAJAS	MOB.OFICIN
109072	POLITEC.	SEMI-ENTR.	EXPR.GRAF.	22/11/2004	ARMARIO PUERTAS BAJAS	MOB.OFICIN
109708	POLITEC.	SEMI-ENTR.	EXPR.GRAF.	20/12/2004	ORDENADOR PENTIUM IV	ORDENADOR
109711	POLITEC.	SEMI-ENTR.	EXPR.GRAF.	20/12/2004	ORDENADOR PENTIUM IV	ORDENADOR
109937	POLITEC.	SEMI-ENTR.	EXPR.GRAF.	01/02/2005	ARMARIO MEDIO ABIERTO	MOB.OFICIN
109938	POLITEC.	SEMI-ENTR.	EXPR.GRAF.	01/02/2005	ARMARIO MEDIO ABIERTO	MOB.OFICIN
109939	POLITEC.	SEMI-ENTR.	EXPR.GRAF.	31/01/2005	ARMARIO PUERTAS BAJAS	MOB.OFICIN
109940	POLITEC.	SEMI-ENTR.	EXPR.GRAF.	31/01/2005	ARMARIO PUERTAS BAJAS	MOB.OFICIN
111286	POLITEC.	SEMI-ENTR.	EXPR.GRAF.	03/03/2005	ORDENADOR CON MONITOR 17"	ORDENADOR
112091	POLITEC.	SEMI-ENTR.	EXPR.GRAF.	05/05/2005	ORDENADOR PORTATIL	ORDENADOR
112151	POLITEC.	SEMI-ENTR.	EXPR.GRAF.	08/02/2005	VIDEOPROYECTOR	PROYECTOR
112386	POLITEC.	SEMI-ENTR.	EXPR.GRAF.	09/05/2005	SILLA OPERATIVA C/BRAZOS	MOB.OFICIN
112390	POLITEC.	SEMI-ENTR.	EXPR.GRAF.	09/05/2005	SILLA OPERATIVA C/BRAZOS	MOB.OFICIN



UNIVERSIDAD DE GRANADA

Consulta Personalizada de elementos

Página: 3 / 4

Etiqueta	Edificio	Planta	Local	F.Funcion	Descripción	Familia
112392	POLITEC.	SEMI-ENTR.	EXPR.GRAF.	09/05/2005	SILLA OPERATIVA C/BRAZOS	MOB.OFICIN
113002	POLITEC.	SEMI-ENTR.	EXPR.GRAF.	02/06/2005	IMPRESORA HP 1220C	IMPRESORAS
113430	POLITEC.	SEMI-ENTR.	EXPR.GRAF.	08/07/2005	ORDENADOR PORTATIL	ORDENADOR
114279	POLITEC.	SEMI-ENTR.	EXPR.GRAF.	26/07/2005	ORDENADOR PORTATIL	ORDENADOR
116149	POLITEC.	SEMI-ENTR.	EXPR.GRAF.	07/12/2005	ORDENADOR CON MONITOR TFT 17 PULGADAS	ORDENADOR
116593	POLITEC.	SEMI-ENTR.	EXPR.GRAF.	29/11/2005	ESCAMER DE RODILLO	ESCAMER
116594	POLITEC.	SEMI-ENTR.	EXPR.GRAF.	23/11/2005	PLOTTER	PLOTTER
118236	POLITEC.	SEMI-ENTR.	EXPR.GRAF.	24/02/2006	2 LICENCIAS DE PROGRAMA VIZ 2006	
118237	POLITEC.	SEMI-ENTR.	EXPR.GRAF.	24/02/2006	2 LICENCIAS DE PROGRAMA 35 ADT 2006	
118794	POLITEC.	SEMI-ENTR.	EXPR.GRAF.	25/04/2006	ORDENADOR PORTATIL	ORDENADOR
118846	POLITEC.	SEMI-ENTR.	EXPR.GRAF.	21/04/2006	LOCALIZADOR GPS	OTRO INFOR
118918	POLITEC.	SEMI-ENTR.	EXPR.GRAF.	24/02/2006	CORTADORA DE PLANOS CON MESA	OTROS EQUI
120281	POLITEC.	SEMI-ENTR.	EXPR.GRAF.	07/06/2006	PROGRAMA: ARCVIEW P/TRATAMIENTO DE CARTOGRAFIA	
120713	POLITEC.	SEMI-ENTR.	EXPR.GRAF.	20/06/2006	ARCHIVADOR DE PLANOS HORIZONTAL	MOB.LABORA
120873	POLITEC.	SEMI-ENTR.	EXPR.GRAF.	18/07/2006	ARMARIO 210 PUERTAS BAJAS	MOB.OFICIN
120875	POLITEC.	SEMI-ENTR.	EXPR.GRAF.	18/07/2006	ARMARIO 210 PUERTAS BAJAS	MOB.OFICIN
121978	POLITEC.	SEMI-ENTR.	EXPR.GRAF.	02/11/2006	ORDENADOR CON MONITOR TFT 19"	ORDENADOR
122322	POLITEC.	SEMI-ENTR.	EXPR.GRAF.	17/04/2006	DISCO DURO	OTRO INFOR
122721	POLITEC.	SEMI-ENTR.	EXPR.GRAF.	24/11/2006	ORDENADOR PORTATIL	ORDENADOR
123207	POLITEC.	SEMI-ENTR.	EXPR.GRAF.	14/12/2006	ORDENADOR PORTATIL	ORDENADOR
123906	POLITEC.	SEMI-ENTR.	EXPR.GRAF.	24/01/2007	DISCO DURO EXTERNO	OTRO INFOR
123951	POLITEC.	SEMI-ENTR.	EXPR.GRAF.	07/02/2007	ARMARIO CON PUERTAS BAJAS	MOB.OFICIN
123952	POLITEC.	SEMI-ENTR.	EXPR.GRAF.	07/02/2007	ARMARIO CON PUERTAS BAJAS	MOB.OFICIN
123953	POLITEC.	SEMI-ENTR.	EXPR.GRAF.	07/02/2007	ARMARIO ABIERTO	MOB.OFICIN
123954	POLITEC.	SEMI-ENTR.	EXPR.GRAF.	07/02/2007	ARMARIO ABIERTO	MOB.OFICIN
123956	POLITEC.	SEMI-ENTR.	EXPR.GRAF.	07/02/2007	ARMARIO ABIERTO	MOB.OFICIN



UNIVERSIDAD DE GRANADA

Consulta Personalizada de elementos

Página: 4 / 4

Etiqueta	Edificio	Planta	Local	F.Función	Descripción	Familia
124493	POLITEC.	SEMI-ENTR.	EXPR.GRAF.	15/02/2007	SILLA CON BRAZOS Y RESPALDO MALLA	MOB.OFICIN
124494	POLITEC.	SEMI-ENTR.	EXPR.GRAF.	15/02/2007	SILLA CON BRAZOS Y RESPALDO MALLA	MOB.OFICIN
124495	POLITEC.	SEMI-ENTR.	EXPR.GRAF.	15/02/2007	SILLA CON BRAZOS Y RESPALDO MALLA	MOB.OFICIN
125114	POLITEC.	SEMI-ENTR.	EXPR.GRAF.	12/04/2007	ORDENADOR	ORDENADOR
125141	POLITEC.	SEMI-ENTR.	EXPR.GRAF.	12/04/2007	MONITOR TFT 19"	MONITOR
125143	POLITEC.	SEMI-ENTR.	EXPR.GRAF.	12/04/2007	IMPRESORA	IMPRESORAS
128133	POLITEC.	SEMI-ENTR.	EXPR.GRAF.	26/07/2007	IMPRESORA	IMPRESORAS
128261	POLITEC.	SEMI-ENTR.	EXPR.GRAF.	23/05/2007	VIDEOPROYECTOR, SOPORTE Y ADAPTADOR	PROYECTOR
139619	POLITEC.	SEMI-ENTR.	EXPR.GRAF.	29/09/2008	DIVERSO MATERIAL INFORMATICO	OTRO INFOR
139725	POLITEC.	SEMI-ENTR.	EXPR.GRAF.	01/10/2008	ORDENADOR CON MONITOR TFT 22" LG	ORDENADOR
139726	POLITEC.	SEMI-ENTR.	EXPR.GRAF.	01/10/2008	ORDENADOR CON MONITOR TFT 22" LG	ORDENADOR
146206	POLITEC.	SEMI-ENTR.	EXPR.GRAF.	28/04/2009	ORDENADOR (SOLO C.P.U.) AMD ATHLON 64 X2	ORDENADOR
146209	POLITEC.	SEMI-ENTR.	EXPR.GRAF.	19/05/2009	ORDENADOR (SIN MONITOR)	ORDENADOR
146216	POLITEC.	SEMI-ENTR.	EXPR.GRAF.	09/07/2009	ORDENADOR INTEL PENTIUM (SIN MONITOR)	ORDENADOR
148185	POLITEC.	SEMI-ENTR.	EXPR.GRAF.	07/10/2009	ORDENADOR (SOLO CPU)	ORDENADOR
148427	POLITEC.	SEMI-ENTR.	EXPR.GRAF.	17/11/2009	ORDENADOR 27 / 2,8GHZ / 8GB RAM / 2TB HD REMOTE	ORDENADOR
150364	POLITEC.	SEMI-ENTR.	EXPR.GRAF.	05/08/2009	EQUIPO DE AIRE ACONDICIONADO	
150365	POLITEC.	SEMI-ENTR.	EXPR.GRAF.	05/08/2009	EQUIPO DE AIRE ACONDICIONADO	
150366	POLITEC.	SEMI-ENTR.	EXPR.GRAF.	05/08/2009	EQUIPO DE AIRE ACONDICIONADO	
150367	POLITEC.	SEMI-ENTR.	EXPR.GRAF.	05/08/2009	EQUIPO DE AIRE ACONDICIONADO	



UNIVERSIDAD DE GRANADA

Consulta Personalizada de elementos

Etiqueta	Edificio	Planta	F.Funcio	Descripción	Familia
109464	POLITEC.	P4	17/12/2004	ORDENADOR ESTACION GRAFICA	ORDENADOR
143911	POLITEC.	P4	24/04/2009	ARMARIO ALT@ CON PUERTAS BAJAS	MOB.OFICIN
146165	POLITEC.	P4	19/05/2009	ORDENADOR INTEL PENTIUM CORE 2 QUAD	ORDENADOR



UNIVERSIDAD DE GRANADA

Consulta Personalizada de elementos

Parámetros de selección

Vinculación organizativa : DPTO. EXPRESION GRAFICA ARQUITECTONICA Y EN LA INGENI	Local : DEPARTAMENTO EXPRESION GRAFICA ARQUITECTONICA Y EN LA IN
Campus : CAMPUS FUENTENUEVA	
Edificio : EDIFICIO POLITECNICO	
Planta : PLANTA 4	
Agrupado por	Organizativa, Campus, Edificio, Planta, Local.

Matrícula	Edificio	Planta	F. Funcio	Descripción	Familia
35781	POLITEC.	P4	12/12/1994	CAMARA FOTOGRAFICA	MAQ. FOTOGRAFIA
44480	POLITEC.	P4	30/07/1997	ESCANER	ESCANER
46275	POLITEC.	P4	28/10/1997	IMPRESORA	IMPRESORAS
49350	POLITEC.	P4	21/05/1998	PLOTTER	PLOTTER
50930	POLITEC.	P4	02/02/1999	ORDENADOR	ORDENADOR
50939	POLITEC.	P4	02/02/1999	IMPRESORA	IMPRESORAS
63365	POLITEC.	P4	06/10/2000	PROGRAMA INFORMATICO IIFORMWORKS CS 1,000 NODO DE	IMPRESORAS
66956	POLITEC.	P4	22/12/2000	IMPRESORA	IMPRESORAS
68309	POLITEC.	P4	06/03/2001	CAMARA F-60 + 35/80 + SILVER	MAQ. FOTOGRAFIA
68985	POLITEC.	P4	28/03/2001	IMPRESORA	IMPRESORAS
69344	POLITEC.	P4	06/04/2001	PROGRAMA INFORMATICO ARCVIEW NT NETW UN	IMPRESORAS
69347	POLITEC.	P4	06/04/2001	PROGRAMA INFORMATICO ARCVIEW NT SPATIAL UN	IMPRESORAS
74801	POLITEC.	P4	30/11/2001	IMPRESORA HP 960C	IMPRESORAS
75780	POLITEC.	P4	13/12/2001	TARJETA DE RED ADAPTEC 2930	OTRO INFOR
76946	POLITEC.	P4	22/02/2002	ESCANER	ESCANER
75622	POLITEC.	P4	14/05/2002	REGRABADORA LG 24X10X40	OTRO INFOR
96120	POLITEC.	P4	16/07/2003	ORDENADOR PENTIUM IV	ORDENADOR
96121	POLITEC.	P4	16/07/2003	IMPRESORA HP DESKJET	IMPRESORAS
96122	POLITEC.	P4	16/07/2003	MONITOR 19 PULGADAS	MONITOR
103848	POLITEC.	P4	05/01/2004	ORDENADOR PORTATIL CON MALETIN	ORDENADOR
106754	POLITEC.	P4	28/05/2004	ORDENADOR PORTATIL (INCLUYE MALETIN Y RATON)	ORDENADOR



UNIVERSIDAD DE GRANADA

Consulta Personalizada de elementos

Etiqueta	Edificio	Marca	Observaciones
109464	POLITEC.	PENTIUM 4	UBICADO EN EL DESPACHO DEL PROFESOR ENRIQUE HERNANDEZ GOMEZ
143911	POLITEC.	CROSS	UBICADO EN EL DESPACHO DEL PROFESOR GOMEZ ORDONEZ EN EL EDIF
146165	POLITEC.	INTEL PENTIUM	UBICADO EN EL DESPACHO DEL PROFESOR GOMEZ ORDONEZ, EN LA ETS

a.4. la docencia de urbanismo en la universidad de granada

grado arquitectura

grado ingeniería civil

grado ciencias ambientales

periodo formativo posgrado en urbanismo

master universitario de urbanismo


LA DOCUMENTACIÓN INCLUIDA EN ESTE ANEXO RECOGÍA UNA COPIA DE LOS DOCUMENTOS VERIFICA (ENTONCES AÚN NO DEFINITIVOS), CORRESPONDIENTES A LOS GRADOS QUE SE INDICAN EN LA PÁGINA ANTERIOR



UNIVERSIDAD DE GRANADA

Departamento de
expresión gráfica
arquitectónica y en la ingeniería
Universidad de Granada

Dirección



Sr. Director
Secretariado de Centros y Departamentos
Vdo. Ordenación Académica
Universidad de Granada
C/ Cuesta del Hospicio, s/n
Granada

Adjunto se remite documentación requerida por ese Secretariado de Centros y Departamentos, mediante escrito de fecha 16 de diciembre de 2010, con motivo de la solicitud de creación del nuevo Departamento de Urbanística y Ordenación del Territorio, por segregación del área del mismo nombre del Departamento de Expresión Gráfica Arquitectónica y en la Ingeniería.

Atentamente,

En Granada, a 1 de febrero de 2011.

El Director del Dpto.,


UNIVERSIDAD DE GRANADA
DEPARTAMENTO DE EXPRESIÓN GRÁFICA, ARQUITECTÓNICA Y EN LA INGENIERÍA
Fdo.: Miguel Ángel León Casas


PETICIÓN DE CREACIÓN DE DEPARTAMENTO DE URBANISMO Y ORDENACIÓN DEL TERRITORIO, POR SEGREGACIÓN DEL ÁREA DL MISMO NOMBRE DEL DEPARTAMENTO DE EXPRESIÓN GRÁFICA ARQUITECTÓNICA Y EN LA INGENIERÍA

En referencia a la solicitud que se demanda para la actualización de documentación presentada por el Área de Urbanismo y Ordenación del Territorio, dentro del de Expresión Gráfica, para ser Departamento propio, presento la siguiente documentación para que se anexada a la presentada con fecha marzo de 2010.

Lo cual hago saber para que el procedimiento siga sus trámites correspondientes.

Granada a 27 de Enero de 2011


Rafael Reinoso Bellido


UNIVERSIDAD DE GRANADA
DEPARTAMENTO DE EXPRESION
GRAFICA ARQUITECTONICA Y EN LA
INGENIERIA


Coordinador del Área de Urbanismo y Ordenación del Territorio


PETICIÓN DE CREACIÓN DE DEPARTAMENTO DE URBANISMO Y ORDENACIÓN DEL TERRITORIO, POR SEGREGACIÓN DEL ÁREA DL MISMO NOMBRE DEL DEPARTAMENTO DE EXPRESIÓN GRÁFICA ARQUITECTÓNICA Y EN LA INGENIERÍA

En referencia a la solicitud que se demanda para la actualización de documentación presentada por el Área de Urbanismo y Ordenación del Territorio, dentro del de Expresión Gráfica, para ser Departamento propio, presento la siguiente documentación para que se anexada a la presentada con fecha marzo de 2010.

Lo cual hago saber para que el procedimiento siga sus trámites correspondientes.

Granada a 27 de Enero de 2011


Rafael Reinoso Bellido



Coordinador del Área de Urbanismo y Ordenación del Territorio

ACTUALIZACIÓN DE LA DOCUMENTACIÓN PRESENTADA EN MARZO DE 2010

MEMORIA EXPLICATIVA

Idem presentada el 10 de marzo de 2010

SOLICITUD INDIVIDUALIZADA

Se adjunta a este escrito

RELACIÓN DEL PERSONAL DOCENTE E INVESTIGADOR Y SERVICIOS ADSCRITOS AL NUEVO DEPARTAMENTO

Catedráticos

José Luis Gómez Ordóñez. (Arquitectura, ingeniería CC yP)

Profesores Titulares

Angel Fernández Avidad. (Arquitectura)

Enrique Hernández . (ingeniería civil e ICC yP)

Rafael Reinoso Bellido. . (Arquitectura)

Profesores Contratados Doctor

Alejandro Grindlay Moreno. (ingeniería civil e ICC yP)

María Isabel Rodríguez . (ingeniería civil e ICC yP)

Luis Miguel Valenzuela Montes. (CCAA)

Profesores Ayudantes Doctor

David Cabrera Manzano. . (Arquitectura)

Alberto Matarán. Profesor .(CCAA)

Juan Luis Rivas Navarro. . (Arquitectura)

Profesores Ayudantes

Francisco Javier Abarca Alvarez. . (Arquitectura)

Sergio Campos Sánchez. . (Arquitectura)

Emilio Molero. (ingeniería civil e ICC yP)

Profesores Colaboradores

Carlos Jerez Mir. . (Arquitectura)

Profesores Asociados

Belén Bravo. . (Arquitectura)

Pedro Ferrer. (ingeniería civil e ICC yP)

Francisco Peña Rodríguez. . (Arquitectura)

Juan Carlos Reina. . (Arquitectura)

Becarios

Celia Martínez Hidalgo. FPU

Fernando Osuna Pérez. FPU

Rocio Pérez Campaña. ~~FPU~~ FPT

Julio A. Soria. FPU

Mercedes España. FPI

RELACIÓN DEL PERSONAL DE ADMINISTRACIÓN Y SERVICIOS ADSCRITOS AL NUEVO DEPARTAMENTO

Ninguno

PERFIL DE LAS MATERIAS ADSCRITAS AL NUEVO DEPARTAMENTO

Idem presentada el 10 de marzo de 2010

PREVISIÓN DE CARGA DOCENTE EN LOS PRÓXIMOS CURSOS ACADÉMICOS

No se computan aquí las deducciones de créditos por edad, dirección de tesis y tesinas, cargos académicos o investigación.

Lo que sigue son supuestos de números de grupos de teoría y práctica, aun en discusión.

Arquitectura

DOCENCIA ARQUITECTURA (CREDITOS)	2010-2011	2011-2012	2012-2013	2013-2014	2014-2015	2015-2016
URBANÍSTICA I	45		45	45	45	45
URBANÍSTICA II	28.5	28.5	45	45	45	45
URBANÍSTICA III	21	21		45	45	45
URBANÍSTICA IV	27	27	27		45	45
URBANÍSTICA V	28.5	28.5	28.5	28.5	45	45
ANÁLISIS URBANO	9	9				
ARQUITECTURA DEL PAISAJE	9	9				
PROYECTOS URBANOS	10	10				
AULA PFC-TRABAJO FIN DE GRADO	9	9	9	9	12	12
MONOGRÁFICO URBANISMO Y PAISAJE			15	15	15	15
TOTAL	187	142	169.5	187.5	252	252

Ingeniería de Caminos e Ingeniería Civil

DOCENCIA E.T.S.I.C.C.P. (CREDITOS)	2010-2011	2011-2012	2012-2013	2013-2014	2014-2015	2015-2016
INGENIERÍA Y TERRITORIO	25,5					
URB. Y ORDENACIÓN DEL TERRITORIO	27	27	9	9	9	9
URBANISMO	18	18	9	9	9	9
SISTEMA HÍDRICO	9	9	18	18	18	9
PLANIFICACIÓN TERRITORIAL		22,5	22,5	22,5	22,5	22,5
ORDENACIÓN DEL TERRITORIO					15	15

TOTAL	79,5	76,5	58,5	58,5	73,5	64,5
--------------	-------------	-------------	-------------	-------------	-------------	-------------

Ciencias Ambientales

DOCENCIA CCAA. (CREDITOS)	2010-2011	2011-2012	2012-2013	2013-2014	2014-2015	2015-2016
ORDENACIÓN DEL TERRITORIO	36	36	9	9	9	9
INSTR.. DE EVALUA. Y PLANIF. SOSTEN.			6	6	6	6
PFC	3	3	3	3	3	3
TOTAL	39	39	18	18	18	18

posgrado

DOCENCIA MASTER. (CREDITOS)	2010-2011	2011-2012	2012-2013	2013-2014	2014-2015	2015-2016
MASTER	33	33	33	33	33	33
TOTAL	33	33	33	33	33	33

total

DOCENCIA (CREDITOS)	2010-2011	2011-2012	2012-2013	2013-2014	2014-2015	2015-2016
ARQUITECTURA	187	142	169,5	187,5	252	252
INGENIERIA CCP E INGENIERIA CIVIL	79,5	76,5	58,5	58,5	73,5	64,5
CIENCIAS AMBIENTALES	39	39	18	18	18	18
POSGRADO	33	33	33	33	33	33
TOTAL	338	290	279	297	376,5	367,5

LÍNEAS DE INVESTIGACIÓN

Idem presentada el 10 de marzo de 2010

INVENTARIO

Idem presentada el 10 de marzo de 2010

COMPROMISO DE GARANTIZAR LA DOCENCIA ADSCRITA Y COMPROMISO DE QUE LA CREACIÓN DEL NUEVO DEPARTAMENTO NO IMPLICA INCREMENTO DE PLANTILLA.

La docencia no se verá afectada por la creación del nuevo departamento, pero es inevitable que los recursos dedicados a la labor de dirección del departamento por aquel o aquellos en los que recaiga esta tarea no podrán ser puestos en sus docencias concretas.

No obstante este hecho no debería implicar en principio un incremento de plantilla en lo que a profesorado se refiere. Todo ello según se puede deducir de las cargas y recursos previstos para los próximos tres años.


**SOLICITUD INDIVIDUALIZADA DE CREACIÓN DEL NUEVO DEPARTAMENTO FIRMADA
POR CADA UNO DE LOS MIEMBROS DEL PERSONAL QUE SE INTEGRARÍA INICIALMENTE
EN EL MISMO**

**Fco. Sergio Campos Sánchez, con DNI: en mi condición de Profesor
Ayudante a TC del Área de Urbanismo y Ordenación del Territorio del Departamento
de Expresión Gráfica Arquitectónica y en la Ingeniería. Universidad de Granada.**

**SOLICITO personalmente tanto la creación como formar parte del nuevo
Departamento de Urbanismo y Ordenación del Territorio, que procedería de Área de
Urbanismo y Ordenación del Territorio perteneciente al actual Departamento de
Expresión Gráfica Arquitectónica y en la Ingeniería.**

Lo cual hago saber para que conste a los efectos oportunos.

Granada a 21 de Enero de 2011

A handwritten signature in black ink, consisting of several loops and a long horizontal stroke at the end, positioned below the date.

Fdo. Fco. Sergio Campos Sánchez.

**SOLICITUD INDIVIDUALIZADA DE CREACIÓN DEL NUEVO DEPARTAMENTO FIRMADA
POR CADA UNO DE LOS MIEMBROS DEL PERSONAL QUE SE INTEGRARÍA INICIALMENTE
EN EL MISMO**

**Julio Alberto Soria Lara, con DNI
Investigación F.P.U**

en mi condición de **Becario de**

**SOLICITO personalmente tanto la creación como formar parte del nuevo
Departamento de Urbanismo y Ordenación del Territorio, que procedería de Área de
Urbanismo y Ordenación del Territorio perteneciente al actual Departamento de
Expresión Gráfica Arquitectónica y en la Ingeniería.**

Lo cual hago saber para que conste a los efectos oportunos.

Granada a 21 de Enero de 2011



Julio Alberto Soria Lara

Becario de Investigación F.P.U

SOLICITUD INDIVIDUALIZADA DE CREACIÓN DEL NUEVO DEPARTAMENTO FIRMADA
POR CADA UNO DE LOS MIEMBROS DEL PERSONAL QUE SE INTEGRARÍA INICIALMENTE
EN EL MISMO

Mercedes Rosa España Villanueva, con DNI
FPDI Junta de Andalucía

en mi condición de **Becaria**

SOLICITO personalmente tanto la creación como formar parte del nuevo departamento de Urbanismo y Ordenación del Territorio, que procedería de Área de Urbanismo y Ordenación del Territorio perteneciente al actual Departamento de Expresión Gráfica Arquitectónica y en la Ingeniería.

Lo cual hago saber para que conste a los efectos oportunos.

Granada a 20 de Enero de 2011

A handwritten signature in black ink, enclosed in a hand-drawn oval. The signature appears to read 'Mercedes Rosa'.

Fdo: Mercedes R. España Villanueva

**SOLICITUD INDIVIDUALIZADA DE CREACIÓN DEL NUEVO DEPARTAMENTO FIRMADA
POR CADA UNO DE LOS MIEMBROS DEL PERSONAL QUE SE INTEGRARÍA INICIALMENTE
EN EL MISMO**


**Rocío Pérez Campaña, con DNI
de Andalucía**

en mi condición de Becaria F.P.D.I Junta

**SOLICITO personalmente tanto la creación como formar parte del nuevo
Departamento de Urbanismo y Ordenación del Territorio, que procedería de Área de
Urbanismo y Ordenación del Territorio perteneciente al actual Departamento de
Expresión Gráfica Arquitectónica y en la Ingeniería.**

Lo cual hago saber para que conste a los efectos oportunos.

Granada a 21 de Enero de 2011



Rocío Pérez Campaña

Becario F.P.D.I


**SOLICITUD INDIVIDUALIZADA DE CREACIÓN DEL NUEVO DEPARTAMENTO FIRMADA
POR CADA UNO DE LOS MIEMBROS DEL PERSONAL QUE SE INTEGRARÍA INICIALMENTE
EN EL MISMO**

Fernando Osuna Pérez, con DNI **en mi condición de Becario del programa
de Formación del Profesorado Universitario (FPU) del Ministerio de Educación**

**SOLICITO personalmente tanto la creación como formar parte del nuevo
Departamento de Urbanismo y Ordenación del Territorio, que procedería de Área de
Urbanismo y Ordenación del Territorio perteneciente al actual Departamento de
Expresión Gráfica Arquitectónica y en la Ingeniería.**

Lo cual hago saber para que conste a los efectos oportunos.

Granada, a 21 de Enero de 2011

A handwritten signature in black ink, appearing to read 'F. Osuna Pérez', written over a horizontal line.

**FDO: Fernando Osuna Pérez
Becario FPU**

**SOLICITUD INDIVIDUALIZADA DE CREACIÓN DEL NUEVO DEPARTAMENTO FIRMADA
POR CADA UNO DE LOS MIEMBROS DEL PERSONAL QUE SE INTEGRARÍA INICIALMENTE
EN EL MISMO**


Celia Martínez Hidalgo, con DNI en mi condición de becario FPU
(Programa de Formación del Profesorado Universitario del Ministerio de Educación.)

**SOLICITO personalmente tanto la creación como formar parte del nuevo
Departamento de Urbanismo y Ordenación del Territorio, que procedería de Área de
Urbanismo y Ordenación del Territorio perteneciente al actual Departamento de
Expresión Gráfica Arquitectónica y en la Ingeniería.**

Lo cual hago saber para que conste a los efectos oportunos.

Granada a 21 de Enero de 2011

Celia Martínez Hidalgo



SOLICITUD INDIVIDUALIZADA DE CREACIÓN DEL NUEVO DEPARTAMENTO FIRMADA POR CADA UNO DE LOS MIEMBROS DEL PERSONAL QUE SE INTEGRARÍA INICIALMENTE EN EL MISMO

**JUAN CARLOS REINA FERNÁNDEZ, con DNI
LABORAL**

en mi condición de **PROFESOR ASOCIADO**

SOLICITO, personalmente, tanto la creación como formar parte del nuevo Departamento de Urbanismo y Ordenación del Territorio que procedería del Área de Urbanismo y Ordenación del Territorio, perteneciente al actual Departamento de Expresión Gráfica Arquitectónica y en la Ingeniería.

Lo cual hago saber para que conste a los efectos oportunos.

Granada a 19 de Enero de 2011

Juan Carlos Reina Fernández
Arquitecto. Profesor Asociado Laboral

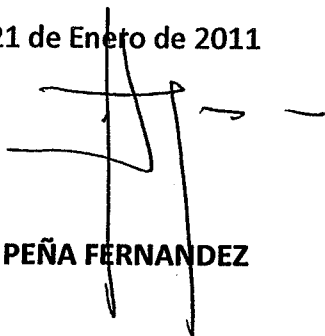
**SOLICITUD INDIVIDUALIZADA DE CREACIÓN DEL NUEVO DEPARTAMENTO FIRMADA
POR CADA UNO DE LOS MIEMBROS DEL PERSONAL QUE SE INTEGRARÍA INICIALMENTE
EN EL MISMO**

FRANCISCO PEÑA FERNANDEZ, con DNI en mi condición de Profesor
asociado del área de Urbanismo y Ordenación del Territorio.

SOLICITO personalmente tanto la creación como formar parte del nuevo
Departamento de Urbanismo y Ordenación del Territorio, que procedería de Área de
Urbanismo y Ordenación del Territorio perteneciente al actual Departamento de
Expresión Gráfica Arquitectónica y en la Ingeniería.

Lo cual hago saber para que conste a los efectos oportunos.

Granada a 21 de Enero de 2011

A handwritten signature in black ink, consisting of several overlapping loops and a vertical line, positioned above the printed name.

FRANCISCO PEÑA FERNANDEZ


SOLICITUD INDIVIDUALIZADA DE CREACIÓN DEL NUEVO DEPARTAMENTO
FIRMADA POR CADA UNO DE LOS MIEMBROS DEL PERSONAL QUE SE
INTEGRARÍA INICIALMENTE EN EL MISMO

Pedro Ferrer Moreno, con DNI _____ en mi condición de
Profesor Asociado

SOLICITO personalmente tanto la creación como formar parte del nuevo
Departamento de Urbanismo y Ordenación del Territorio, que procedería de
Área de Urbanismo y Ordenación del Territorio perteneciente al actual
Departamento de Expresión Gráfica Arquitectónica y en la Ingeniería.

Lo cual hago saber para que conste a los efectos oportunos.

Granada a 21 de Enero de 2011

A handwritten signature in black ink, appearing to read 'Pedro Ferrer Moreno', written over a horizontal line.

Pedro Ferrer Moreno

Profesor Asociado

**SOLICITUD INDIVIDUALIZADA DE CREACIÓN DEL NUEVO DEPARTAMENTO FIRMADA
POR CADA UNO DE LOS MIEMBROS DEL PERSONAL QUE SE INTEGRARÍA INICIALMENTE
EN EL MISMO**


Belén Bravo Rodríguez, con DNI

mi condición de Profesor Asociado,

**SOLICITO personalmente tanto la creación como formar parte del nuevo
Departamento de Urbanismo y Ordenación del Territorio, que procedería de Área de
Urbanismo y Ordenación del Territorio perteneciente al actual Departamento de
Expresión Gráfica Arquitectónica y en la Ingeniería.**

Lo cual hago saber para que conste a los efectos oportunos.

Granada a 21 de Enero de 2011



Belén Bravo Rodríguez

Profesor Asociado de la UGR


**SOLICITUD INDIVIDUALIZADA DE CREACIÓN DEL NUEVO DEPARTAMENTO FIRMADA
POR CADA UNO DE LOS MIEMBROS DEL PERSONAL QUE SE INTEGRARÍA INICIALMENTE
EN EL MISMO**

Carlos Jerez Mir, con DNI **en mi condición de Profesor Colaborador**

**SOLICITO personalmente tanto la creación como formar parte del nuevo
Departamento de Urbanismo y Ordenación del Territorio, que procedería de Área de
Urbanismo y Ordenación del Territorio perteneciente al actual Departamento de
Expresión Gráfica Arquitectónica y en la Ingeniería.**

Lo cual hago saber para que conste a los efectos oportunos.

Granada a 21 de Enero de 2011



Fdo. Carlos Jerez Mir

**SOLICITUD INDIVIDUALIZADA DE CREACIÓN DEL NUEVO DEPARTAMENTO FIRMADA
POR CADA UNO DE LOS MIEMBROS DEL PERSONAL QUE SE INTEGRARÍA INICIALMENTE
EN EL MISMO**

**D. Fco. Emilio Molero Melgarejo, con DNI
Ayudante,**

en mi condición de Profesor

**SOLICITO personalmente tanto la creación como formar parte del nuevo
Departamento de Urbanismo y Ordenación del Territorio, que procedería de Área de
Urbanismo y Ordenación del Territorio perteneciente al actual Departamento de
Expresión Gráfica Arquitectónica y en la Ingeniería.**

Lo cual hago saber para que conste a los efectos oportunos.

Granada a 21 de Enero de 2011

A handwritten signature in black ink, enclosed within a hand-drawn oval. The signature is cursive and appears to read 'Fco. Emilio Melgarejo'.

Fco. Emilio Molero Melgarejo

Profesor Ayudante


**SOLICITUD INDIVIDUALIZADA DE CREACIÓN DEL NUEVO DEPARTAMENTO FIRMADA
POR CADA UNO DE LOS MIEMBROS DEL PERSONAL QUE SE INTEGRARÍA INICIALMENTE
EN EL MISMO**

Fco. Javier Abarca Álvarez, con DNI en mi condición de Profesor Ayudante.

**SOLICITO personalmente tanto la creación como formar parte del nuevo
Departamento de Urbanismo y Ordenación del Territorio, que procedería de Área de
Urbanismo y Ordenación del Territorio perteneciente al actual Departamento de
Expresión Gráfica Arquitectónica y en la Ingeniería.**

Lo cual hago saber para que conste a los efectos oportunos.

Granada a 21 de Enero de 2011



Fco. Javier Abarca Álvarez

Profesor Ayudante

**SOLICITUD INDIVIDUALIZADA DE CREACIÓN DEL NUEVO DEPARTAMENTO FIRMADA
POR CADA UNO DE LOS MIEMBROS DEL PERSONAL QUE SE INTEGRARÍA INICIALMENTE
EN EL MISMO**


**Juan Luis Rivas Navarro, con DNI
Doctor,**

en mi condición de Profesor Ayudante

SOLICITO personalmente tanto la creación como formar parte del nuevo Departamento de Urbanismo y Ordenación del Territorio, que procedería de Área de Urbanismo y Ordenación del Territorio perteneciente al actual Departamento de Expresión Gráfica Arquitectónica y en la Ingeniería.

Lo cual hago saber para que conste a los efectos oportunos.

Granada a 21 de Enero de 2011



Juan Luis Rivas Navarro

Profesor Ayudante Doctor

**SOLICITUD INDIVIDUALIZADA DE CREACIÓN DEL NUEVO
DEPARTAMENTO FIRMADA POR CADA UNO DE LOS MIEMBROS DEL
PERSONAL QUE SE INTEGRARÍA INICIALMENTE EN EL MISMO**


**Alberto Matarán Ruiz, con DNI
Ayudante Doctor**

en mi condición de Profesor

SOLICITO personalmente tanto la creación como formar parte del nuevo Departamento de Urbanismo y Ordenación del Territorio, que procedería de Área de Urbanismo y Ordenación del Territorio perteneciente al actual Departamento de Expresión Gráfica Arquitectónica y en la Ingeniería.

Lo cual hago saber para que conste a los efectos oportunos.

Granada a 21 de Enero de 2011

A handwritten signature in black ink, appearing to be 'A. Matarán Ruiz', written over a horizontal line.

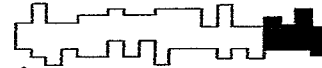
Alberto Matarán Ruiz.

Profesor Ayudante Doctor

LUIS MIGUEL VALENZUELA MONTES
Profesor Contratado Doctor de
Urbanística y Ordenación del Territorio



UGR Universidad
de Granada



Área de urbanística y ordenación del territorio
Departamento de Expresión Gráfica Arquitectónica y en la Ingeniería
Universidad de Granada

**SOLICITUD INDIVIDUALIZADA DE CREACIÓN DEL NUEVO DEPARTAMENTO
FIRMADA POR CADA UNO DE LOS MIEMBROS DEL PERSONAL QUE SE
INTEGRARÍA INICIALMENTE EN EL MISMO**

Luis Miguel Valenzuela Montes con DNI _____ en mi condición de Profesor
Contratado Doctor del Área de Urbanística y Ordenación del Territorio

SOLICITO, personalmente, tanto la creación como formar parte del nuevo Departamento de Urbanismo y Ordenación del Territorio, que procedería del Área de Urbanismo y Ordenación del Territorio perteneciente al actual Departamento de Expresión Gráfica Arquitectónica y en la Ingeniería.

Lo cual hago saber para que conste a los efectos oportunos.

En Granada a 18 de Enero de 2011

Fdo. Luis Miguel Valenzuela Montes

**SOLICITUD INDIVIDUALIZADA DE CREACIÓN DEL NUEVO DEPARTAMENTO FIRMADA
POR CADA UNO DE LOS MIEMBROS DEL PERSONAL QUE SE INTEGRARÍA INICIALMENTE
EN EL MISMO**

**M^a Isabel Rodríguez Rojas, con DNI
Contratada Doctora**

en mi condición de Profesora

**SOLICITO personalmente tanto la creación como formar parte del nuevo
Departamento de Urbanismo y Ordenación del Territorio, que procedería de Área de
Urbanismo y Ordenación del Territorio perteneciente al actual Departamento de
Expresión Gráfica Arquitectónica y en la Ingeniería.**

Lo cual hago saber para que conste a los efectos oportunos.

Granada a 21 de Enero de 2011

A handwritten signature in black ink, appearing to read 'Isabel', with a large, stylized initial 'I' and 'R'.

M^a Isabel Rodríguez Rojas

Profesora Contratada Doctora

**SOLICITUD INDIVIDUALIZADA DE CREACIÓN DEL NUEVO DEPARTAMENTO FIRMADA
POR CADA UNO DE LOS MIEMBROS DEL PERSONAL QUE SE INTEGRARÍA INICIALMENTE
EN EL MISMO**


**Dr. Alejandro L. Grindlay Moreno, con DNI
Contratado Doctor,**

en mi condición de Profesor

**SOLICITO personalmente tanto la creación como formar parte del nuevo
Departamento de Urbanismo y Ordenación del Territorio, que procedería de Área de
Urbanismo y Ordenación del Territorio perteneciente al actual Departamento de
Expresión Gráfica Arquitectónica y en la Ingeniería.**

Lo cual hago saber para que conste a los efectos oportunos.

Granada a 21 de Enero de 2011

A handwritten signature in black ink, consisting of several overlapping loops and a long horizontal stroke extending to the right.

Alejandro L. Grindlay Moreno

Profesor Contratado Doctor

**SOLICITUD INDIVIDUALIZADA DE CREACIÓN DEL NUEVO DEPARTAMENTO FIRMADA
POR CADA UNO DE LOS MIEMBROS DEL PERSONAL QUE SE INTEGRARÍA INICIALMENTE
EN EL MISMO**


RAFAEL REINOSO BELLIDO, con DNI

en mi condición de profesor titular

**SOLICITO personalmente tanto la creación como formar parte del nuevo
Departamento de Urbanismo y Ordenación del Territorio, que procedería de Área de
Urbanismo y Ordenación del Territorio perteneciente al actual Departamento de
Expresión Gráfica Arquitectónica y en la Ingeniería.**

Lo cual hago saber para que conste a los efectos oportunos.

Granada a 21 de Enero de 2011

A handwritten signature in black ink, consisting of a series of connected loops and lines, positioned above the printed name.

Rafael Reinoso Bellido

Profesor titular


SOLICITUD INDIVIDUALIZADA DE CREACIÓN DEL NUEVO DEPARTAMENTO
FIRMADA POR CADA UNO DE LOS MIEMBROS DEL PERSONAL QUE SE
INTEGRARÍA INICIALMENTE EN EL MISMO

Enrique Hernández Gómez-Arboleya, con DNI _____ en mi
condición de **Profesor Titular de Universidad**

SOLICITO personalmente tanto la creación como formar parte del
nuevo Departamento de Urbanismo y Ordenación del Territorio, que
procedería de Área de Urbanismo y Ordenación del Territorio
perteneciente al actual Departamento de Expresión Gráfica
Arquitectónica y en la Ingeniería.

Lo cual hago saber para que conste a los efectos oportunos.

Granada a 21 de Enero de 2011

A handwritten signature in black ink, enclosed within a circular scribble. The signature appears to read 'Enrique Hernández Gómez-Arboleya'. A long horizontal line extends from the right side of the signature.

Enrique Hernández Gómez-Arboleya

Profesor Titular de Universidad


**SOLICITUD INDIVIDUALIZADA DE CREACIÓN DEL NUEVO DEPARTAMENTO FIRMADA
POR CADA UNO DE LOS MIEMBROS DEL PERSONAL QUE SE INTEGRARÍA INICIALMENTE
EN EL MISMO**

Angel Fernández Avidad, con DNI en mi condición de Profesor Titular
de Urbanística y Ordenación del Territorio de la Universidad de Granada.

**SOLICITO personalmente tanto la creación, como formar parte del nuevo
Departamento de Urbanismo y Ordenación del Territorio, que procedería de Área de
Urbanismo y Ordenación del Territorio perteneciente al actual Departamento de
Expresión Gráfica Arquitectónica y en la Ingeniería.**

Lo cual hago saber para que conste a los efectos oportunos.

Granada a 21 de Enero de 2011




Firmado: Angel Fernández Avidad.

José Luis Gómez Ordóñez, con DNI **en mi condición de Catedrático de**
Universidad,

SOLICITO personalmente tanto la creación como formar parte del nuevo
Departamento de Urbanismo y Ordenación del Territorio, que procedería de Área de
Urbanismo y Ordenación del Territorio perteneciente al actual Departamento de
Expresión Gráfica Arquitectónica y en la Ingeniería.

Lo cual hago saber para que conste a los efectos oportunos.

Granada a 21 de Enero de 2011

A handwritten signature in black ink, consisting of several fluid, overlapping strokes that form a stylized representation of the name.

José Luis Gómez Ordóñez, catedrático de Urbanismo y Ordenación del Territorio.


INFORMES DE LOS CENTROS IMPLICADOS

- **Escuela Técnica Superior de Arquitectura**
- **Escuela Técnica Superior de Ingeniería de Caminos, Canales y Puertos**
- **Facultad de Ciencias**
- **Escuela Técnica Superior de Ingeniería de la Edificación**



UGR | Universidad
de Granada

UNIVERSIDAD DE GRANADA REGISTRO E.T.S. ARQUITECTURA
Salida
Nº. 201101100000207 3 de marzo de 2011 10:39:39



Fecha: 03 de marzo de 2011
Ref: ABC/MDM/rrt
Asunto: Rdo. informe creación
Dpto. Urbanística y O.T.

Destino:
Sr. D. Rafael Cano Guervós
Director de Secretariado de Centros y
Departamentos
Vicerrectorado de Ordenación
Académica y Profesorado
Hospital Real. Cuesta del Hospicio s/n
18071-Granada


Adjunto remito el informe solicitado a esta Escuela Técnica Superior de Arquitectura en relación a la solicitud de creación del Departamento de Urbanística y Ordenación del Territorio.

Atentamente,

escuela
técnica
superior
ARQUITECTURA
UNIVERSIDAD DE
GRANADA


Fdo.: Amadeo Benavent Climent

Director de la Escuela Técnica Superior de Arquitectura



INFORME QUE SE EMITE EN RELACIÓN A LA PETICIÓN FORMULADA POR D. RAFAEL CANO GUERVÓS, DIRECTOR DEL SECRETARIADO DE CENTROS Y DEPARTAMENTOS DE LA UNIVERSIDAD DE GRANADA CON FECHA 11 DE FEBRERO DE 2011.

En relación con su petición, en la que se nos solicita que emitamos informe sobre la creación del Departamento de Urbanística y Ordenación del Territorio, a partir de la segregación del Área de Conocimiento del mismo nombre del Departamento de Expresión Gráfica Arquitectónica y en la Ingeniería, esta Dirección informa a Vd. Lo siguiente:

La Junta de Escuela celebrada el día 2 de febrero de 2011, ha aprobado emitir "INFORME FAVORABLE", a la creación del Departamento de Urbanística y Ordenación del Territorio, a partir de la segregación del Área de Conocimiento del mismo nombre del Departamento de Expresión Gráfica Arquitectónica y en la Ingeniería:

Es todo cuanto esta Dirección tiene que informar al respecto en Granada, a 2 de Marzo de 2011.

Fdo. Amadeo Benavent Climent
Director de la ETS de Arquitectura

SR. DIRECTOR DEL SECRETARIADO DE CENTROS Y DEPARTAMENTOS DE
LA UNIVERSIDAD DE GRANADA



UGR | Universidad
de Granada



ESCUELA TÉCNICA SUPERIOR DE
INGENIEROS DE CAMINOS, CANALES Y
PUERTOS

Rafael A. Cano Guervós
Secretariado de Centros y Departamentos
Vicerrectorado de Ordenación Académica
y Profesorado
UNIVERSIDAD DE GRANADA

Granada, 21 de febrero de 2011

Estimado Sr.:

Adjunto remito dos informes de la Dirección de la Escuela Técnica Superior de Ingenieros de Caminos, Canales y Puertos referidos a la creación de nuevos departamentos universitarios.

Atentamente

P.A.

Fdo.: ENRIQUE HERNÁNDEZ GÓMEZ-ARBOLEYA
Director de la E. T. S. Ingenieros de Caminos, Canales y Puertos

UNIVERSIDAD DE GRANADA. ETS. ING. CAMINOS, CANALES PUERTOS
salida
Nº. 201102800000258 22 de febrero de 2011 13:18:18



D. ENRIQUE HERNÁNDEZ GÓMEZ-ARBOLEYA, director de la Escuela Técnica Superior de Ingeniería de Caminos, Canales y Puertos, en aplicación de la normativa vigente de la Universidad de Granada relativa a la creación de nuevos departamentos universitarios (art.12.2) emite el siguiente informe sobre la creación de un nuevo departamento a partir del área de conocimiento de Urbanística y Ordenación del Territorio, adscrita actualmente al Departamento de Expresión Gráfica Arquitectónica y en la Ingeniería de esta universidad.

ANTECEDENTES

Teniendo en cuenta:

- Que antecede informe favorable de su creación por parte del único departamento universitario implicado (aprobado por unanimidad en consejo de departamento celebrado con fecha de 26 de febrero de 2010)
- Que queda asegurada la docencia afecta a este centro, tal y como exige la normativa de aplicación.
- Que la creación del nuevo departamento no afecta a la organización de espacios y medios existentes en el centro ya que los mismos están asignados a fecha de hoy al área de conocimiento que integraría el nuevo departamento

RESUELVE

Informar favorablemente sobre la solicitud de creación del nuevo departamento a partir del área de conocimiento de Urbanística y Ordenación del Territorio, adscrita actualmente al Departamento de Expresión Gráfica Arquitectónica y en la Ingeniería de esta universidad.

En Granada, a 18 de febrero de 2011

P.A.

Fdo.: ENRIQUE HERNÁNDEZ GÓMEZ-ARBOLEYA



Universidad de Granada

D. Luís Jiménez del Barco

Vicerrector de Ordenación Académica

Universidad de Granada

UNIVERSIDAD DE GRANADA REGISTRO FAC. DE CIENCIAS
salida
Nº. 201100600000150 8 de marzo de 2011 13:28:2

Querido Vicerrector,

En relación con los informes solicitados a este Centro, relativos a las propuestas de creación de nuevos Departamentos, al estar afectado por la participación de los mismos en la docencia que se imparte en la Facultad, la Comisión de Gobierno, en su sesión de 8 de marzo de 2011, acordó elevar el siguiente informe:

- 1.- Informar favorablemente, en sus propios términos, la solicitud de creación del Departamento de Ingeniería de la Construcción y Proyectos de Ingeniería, a partir de la segregación de estas dos áreas de conocimiento del Departamento de Ingeniería Civil.
- 2.- Informar favorablemente, en sus propios términos, la solicitud de creación del Departamento de Urbanística y Ordenación del Territorio, por segregación del área de conocimiento del mismo nombre del Departamento de Expresión Gráfica Arquitectónica y en la Ingeniería.
- 2.- Informar favorablemente la separación del actual departamento de Química-Física en dos departamentos ubicados respectivamente en las Facultades de Ciencias y de Farmacia que agruparían al personal, locales y docencia que en la actualidad configuran el departamento en cada uno de los Centros.

Campus Fuentenueva
Avenida Fuentenueva s/n
18071 Granada
Tfno. 958 24 33 79
Fax. 958 24 63 87
decacien@ugr.es

Facultad de Ciencias
Decanato





Universidad de Granada

Sin embargo, la Facultad de Ciencias considera que es inadecuada y puede prestarse a confusión la denominación de "Fisicoquímica biológica y Técnicas Instrumentales" que se contempla en la propuesta para denominar al área y departamento que quedaría ubicado en la Facultad de Farmacia. Por ello esta Facultad solicita, para informar favorablemente la propuesta, que se modifique la denominación de las aéreas y departamentos resultantes de esta segregación, en el sentido de "Química-Física I" y "Química-Física II", lo que mantendría la realidad de que ambas aéreas propias de la Universidad tienen realmente las mismas características que el área de conocimiento de la que proceden y estaría en la línea de lo que nuestra Universidad a aprobado últimamente para denominaciones de nuevos departamentos en situaciones similares.

Granada a 8 de marzo de dos mil once.

Antonio Ríos Guadix

Decano de la Facultad de Ciencias



Campus Fuentenueva
Avenida Fuentenueva s/n
18071 Granada
Tfno. 958 24 33 79
Fax. 958 24 63 87
deccien@ugr.es

Facultad de Ciencias
Decanato





UGR

Universidad de Granada
Escuela Técnica Superior de
Ingeniería de Edificación
Dirección



escuela técnica superior
INGENIERÍA DE EDIFICACIÓN
Granada

A/A Rafael Carras

Sr. Director del Secretariado de
Centros y Departamentos

Universidad de Granada UNIVERSIDAD DE GRANADA. REGISTRO ETS. ING. EDIFICACIÓN
Salida
Nº. 201102600000264 31 de marzo de 2011 13:09:56

Vista la información recibida sobre la solicitud presentada por el Area de Urbanística y Ordenación del Territorio para su transformación en departamento, así como la documentación para dicha segregación, esta Dirección comunica: el **ACUERDOS TOMADO POR LA COMISIÓN DE GOBIERNO** en su sesión del 31 de marzo de 2011 (con carácter ordinario) emitir informe favorable y da su visto bueno a dicha tramitación, que se someterá a ratificación por la Junta de Centro que tendrá lugar próximamente en esta Escuela..

Granada, 31 de marzo de 2011



Josemaría Culeto Espinar
Director de la ETSIE